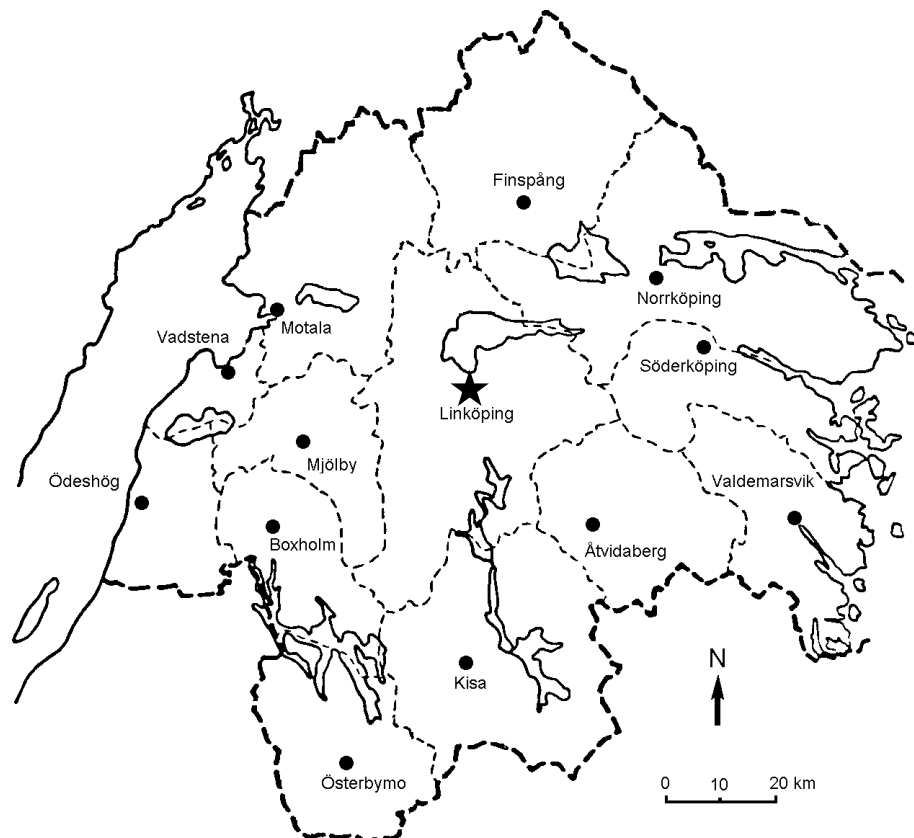


Arkeologisk utredning

Johannelund 1:6 och 1:8

S:t Lars socken
Linköpings kommun
Östergötlands län

Marie Ohlsén 2001



Rapport 76:2001

Ö S T E R G Ö T L A N D S L Ä N S M U S E U M

Tekniska uppgifter

Fastighet: Johannelund 1:6 och 1:8
Stad: Linköping
Kommun: Linköping
Socken: S:t Lars
Län och landskap: Östergötland

Ekonomiska kartans blad: 085 48 (8F 4i Blästad)
Koordinater: X6474800, Y1492500

Typ av undersökning: Arkeologisk utredning
Länsstyrelsens dnr: 220-5070-99
ÖLM diariernr: 294/99
ÖLM kontonr: 6019

Uppdragsgivare: JM Byggnads AB
Kostnadsansvarig: JM Byggnads AB

Fältarbetsledare: Marie Ohlsén
Övrig personal: Viktoria Björkhager

Fältarbetstid: 99-08-18—19
För fält/rapporttid: 22/24 tim
Yta/Volym: ca 180 löpmeter schakt

Fynd: Nej
Foto S/V filmnr: 990921-1431

Dokumentationsmaterialet förvaras på Östergötlands länsmuseum.

Rapport 76:2001 © Östergötlands länsmuseum

Grafik: -
Grafisk form: Lasse Norr
Renritning: Annicka Clarmo
Tryck: -
Ur allmänt kartmaterial: © Lantmäteriverket dnr 507-99-499

Ö S T E R G Ö T L A N D S L Ä N S M U S E U M
K U L T U R M I L J Ö A V D E L N I N G E N

Box 232 • 581 02 Linköping • Tel 013 - 23 03 00 • Fax 013 - 14 05 62
lansmuseum@lansmus.linkoping.se • www.linkoping.se/lansmuseum

Johannelund 1:6 och 1:8

Arkeologisk utredning

S:t Lars socken

Linköpings kommun

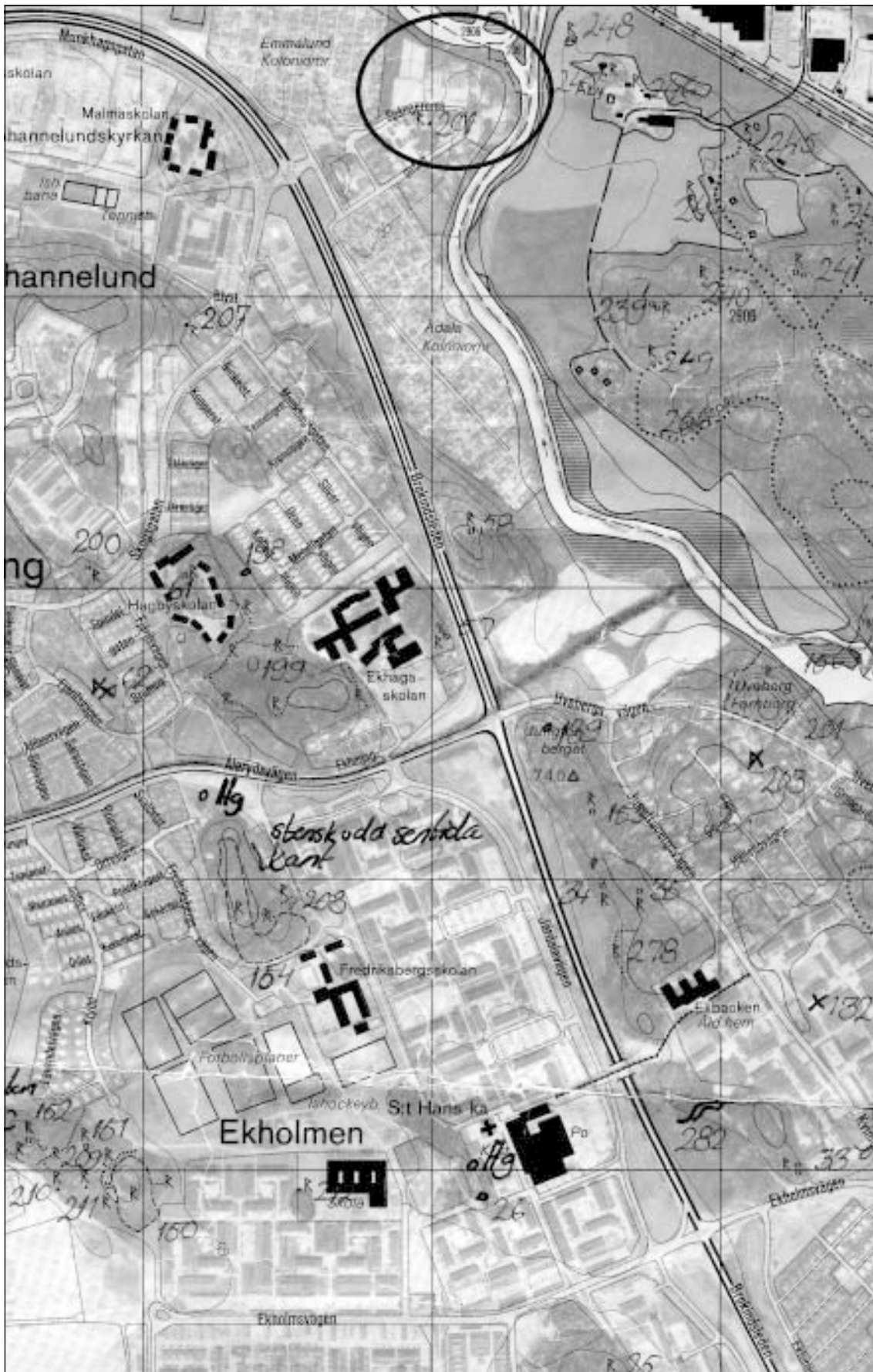
Östergötlands län

Sammanfattning

Östergötlands länsmuseum utförde en arkeologisk utredning, 1999-08-18—19 inom ovan rubricerade fastigheter. Utredningen utfördes inför nybyggnation av bostäder.

Vid utredningen öppnades 44 stycken sökschakt med grävmaskin men inga fasta fornlämningar påträffades.

Marie Ohlsén
antikvarie



Figur 2. Utdrag ur Ekonomiska kartans blad 085 48 (8F 4i Blästad) med undersökningsområdet markerat.

Inledning

Östergötlands länsmuseum utförde en arkeologisk utredning, 1999-08-18—19, inom ovan rubricerade fastigheter. Utredningen utfördes inför nybyggnation av bostäder och efter beslut från länsstyrelsen i Östergötlands län dnr 220-5070-99.

Uppdragsgivare var JM Byggnads AB vilka även svarade för de arkeologiska kostnaderna. Ansvarig för utredningen samt för skrivandet av rapporten var Marie Ohlsén. Vid utredningen medverkade även antikvarie Viktoria Björkhager.

Områdesbeskrivning

Det planerade exploateringsområdet består idag av ett öppet fält omgärdat av skogsplantering och lövträd. I 1800-talets kartmaterial benämns området Spångerum, stadsäga 211. Spångerum omnämns första gången 1387. På platsen fanns vid utredningstillfället ett flertal förfallna växthus vilka har tillhört en före detta handelsträdgård, kallad Spångenäs, anlagd 1925 och vars verksamhet lades ned under tidigt 1980-tal. På lantmäterikartor från 1700-talet finns bebyggelse utritad inom det område som handelsträdgården senare kom att omfatta.

Förutom de förfallna växthusen fanns ett bostadshus, en bostad/verkstadsbyggnad, ett lusthus och en ryggåsstuga nära Stångån.



Bild 1. De fallfärdiga växthusen tillhörande den före detta handelsträdgården. Foto Marie Ohlsén.



Bild 2. Boningshuset. Foto Marie Ohlsén.

Boningshuset har byggts ut två gånger under 1900-talet. Flera byggnader flyttades till fastigheten under första hälften av 1900-talet, bl a ryggåsstugan som är från Gammalkil och lusthuset som idag står nere vid ån.



Bild 3. Ryggåsstugan. Foto Marie Ohlsén.

Strax söder om det planerade exploateringsområdet finns en skålgropsförekomst (RAÄ 201). Söderut, ca 800 m, finns en registrerad stensättning (RAÄ 58). Öster om exploateringsytan, på andra sidan om Stångån, finns ett stort antal fornlämningar registrerade varav merparten utgörs av skålgropar (RAÄ 244, 246, 247, 248). De övriga fornlämningarna består

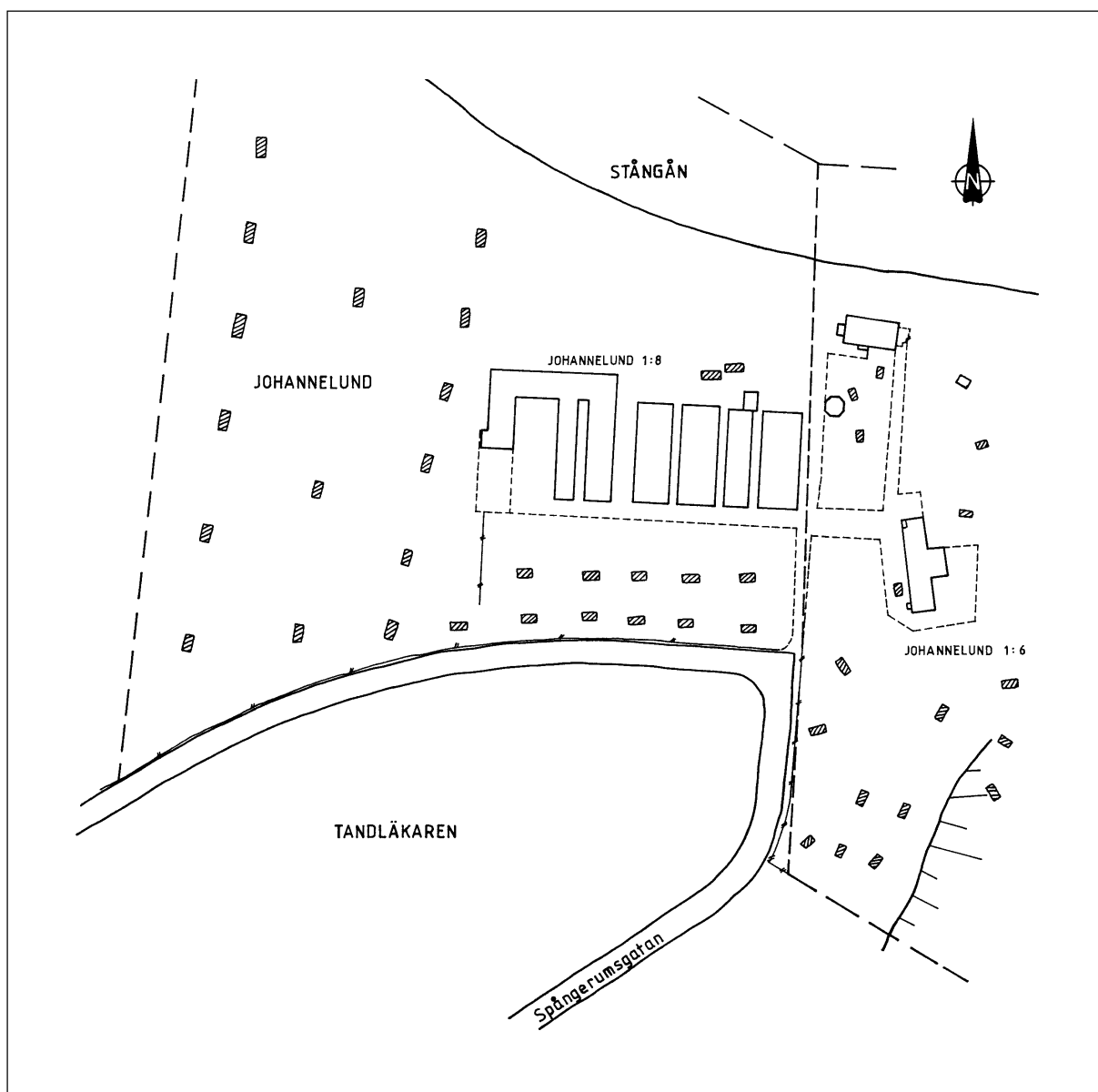
av stensättningar (RAÄ 239, 240), en skärvstenshög (RAÄ 249) och en skärvstensförekomst (RAÄ 256).

Syfte

Syftet med utredningen var att konstatera om det fanns några dolda lagskyddade fornlämningar inom det planerade exploateringsområdet.

Metod och dokumentation

Till en början utfördes en besiktning i fält och en genomgång av äldre kartmaterial. Den arkeologiska utredningen utfördes sedan som en



Figur 3. Schaktplan över exploateringsområdet.

sökschaktsgrävning med maskin varvid 44 stycken schakt öppnades. Schakten var mellan 1 och 1,20 m breda, 3-4 m långa och djupet var mellan 0,30 och 1,50 m.

En plan över exploateringsområdet med sökschakten inritade upprättades. Den befintliga bebyggelsen inom exploateringsområdet fotodokumenterades.

Resultat

Inga dolda fornlämningar påträffades i samband med schaktningarna. På flera platser, särskilt i de södra delarna av exploateringsområdet, hade en utschaktning av lermassor skett. Massorna kom troligen från tiden för uppförandet av den intilliggande befintliga villabebyggelsen. Fyllnadsmassorna bestod av kraftiga leriga lager innehållande tegel, kalkbruk, plast, grus m.m. Lermassorna avtecknade sig som plåtår i terrängen. Den sterila leran fanns på ett djup av 0,30-1,50 m under nuvarande marknivå.

Utifrån ovan beskrivna utredningsresultat är en exploatering av området ur arkeologisk synpunkt möjlig.

Referenser

Anita Löfgren Ek 1999 Skrivelse angående rivning av befintlig bebyggelse och uppförande av ny bostadsbebyggelse, Johannelund 1:6 och 1:8 Linköping. ÖLM:s arkiv