

Arkeologisk förundersökning

Sentida eldar i Brännestad

Brännestad 3:1, Skattegården
Gistads socken
Linköpings kommun
Östergötlands län

K U L T U R M I L J Ö A V D E L N I N G E N

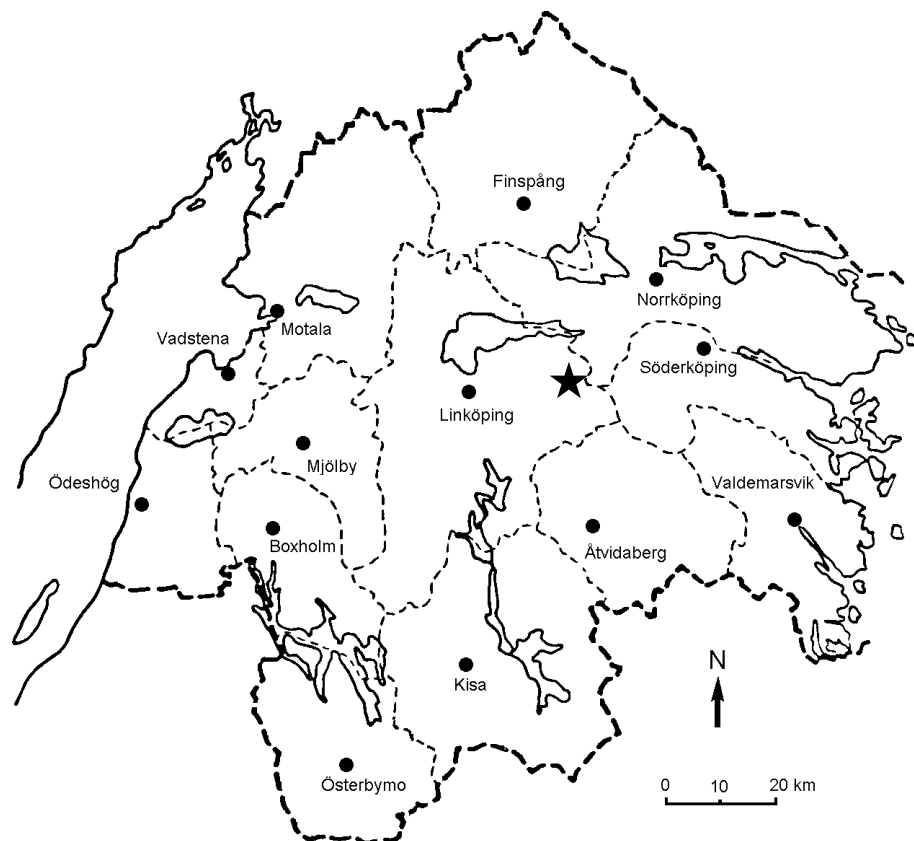
Ö S T E R G Ö T L A N D S L Ä N S M U S E U M

Arkeologisk förundersökning

Sentida eldar i Brännestad

Brännestad 3:1, Skattegården
Gistads socken
Linköpings kommun
Östergötlands län

Markus Lindberg 2002



Rapport 5:2002

Ö S T E R G Ö T L A N D S L Ä N S M U S E U M

Tekniska uppgifter

Fastighet:	Brännestad 3:1
Socken:	Gistad
Kommun:	Linköping
Län och landskap:	Östergötland
Fornlämning:	RAÄ 77
Ekonomiska kartans blad:	086 61 (8G 6b Gistad)
Koordinater:	X6480140, Y1506850
Koordinatsystem:	Rikets
Höjdsystem:	Rikets
Typ av undersökning:	Arkeologisk förundersökning
Länsstyrelsens dnr:	220-12906-99
ÖLM dnr:	606/99
ÖLM konto:	6370
Uppdragsgivare:	Lars-Gunnar Larsson
Kostnadsansvarig:	Länsstyrelsen i Östergötlands län
Fältarbetsledare:	Markus Lindberg
Arbetstid:	4 tim
Yta/volym:	70 löpmeter
Fynd:	Nej
Foto:	Nej
Analyser:	Nej

Dokumentationsmaterialet förvaras på Östergötlands länsmuseum.

Rapport 5:2002	© Östergötlands länsmuseum
Grafik:	-
Renritning:	-
Grafisk form:	Lasse Norr
Tryck:	-
Ur allmänt kartmaterial:	© Lantmäteriverket dnr 507-99-499

Ö S T E R G Ö T L A N D S L Ä N S M U S E U M
K U L T U R M I L J Ö A V D E L N I N G E N

Box 232 • 581 02 Linköping • Tel 013 - 23 03 00 • Fax 013 - 14 05 62
lansmuseum@lansmus.linkoping.se • www.linkoping.se/lansmuseum

Sentida eldar i Brännestad

Arkeologisk förundersökning

RAÄ 77

Brännestad 3:1, Skattegården

Gistads socken

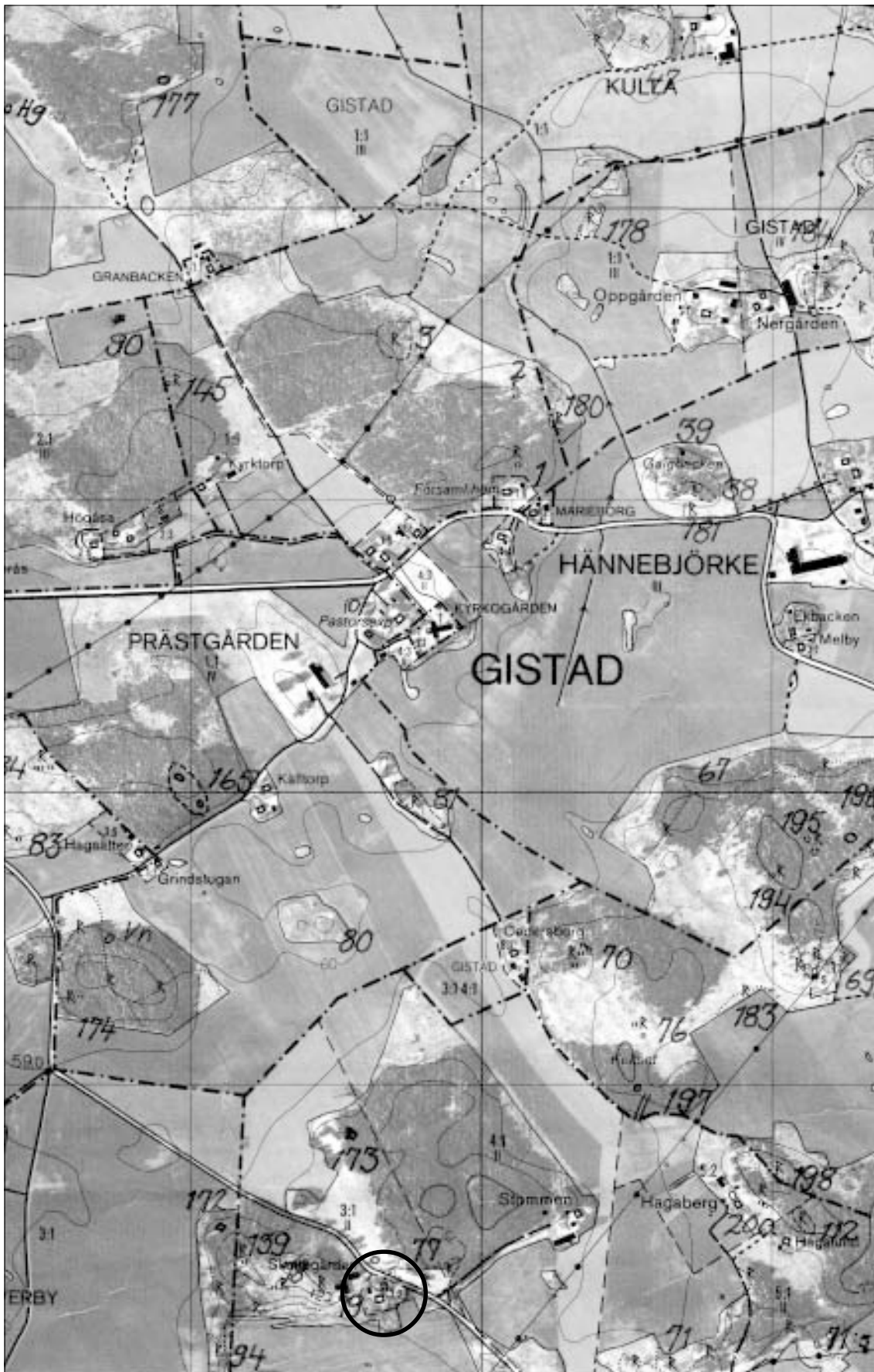
Linköpings kommun

Östergötlands län

Sammanfattning

Med anledning av schaktning för VA-ledning på fastigheten Brännestad 3:1 i Gistads socken utfördes en arkeologisk förundersökning. Vid denna påträffades inga lagskyddade lämningar.

Markus Lindberg
antikvarie



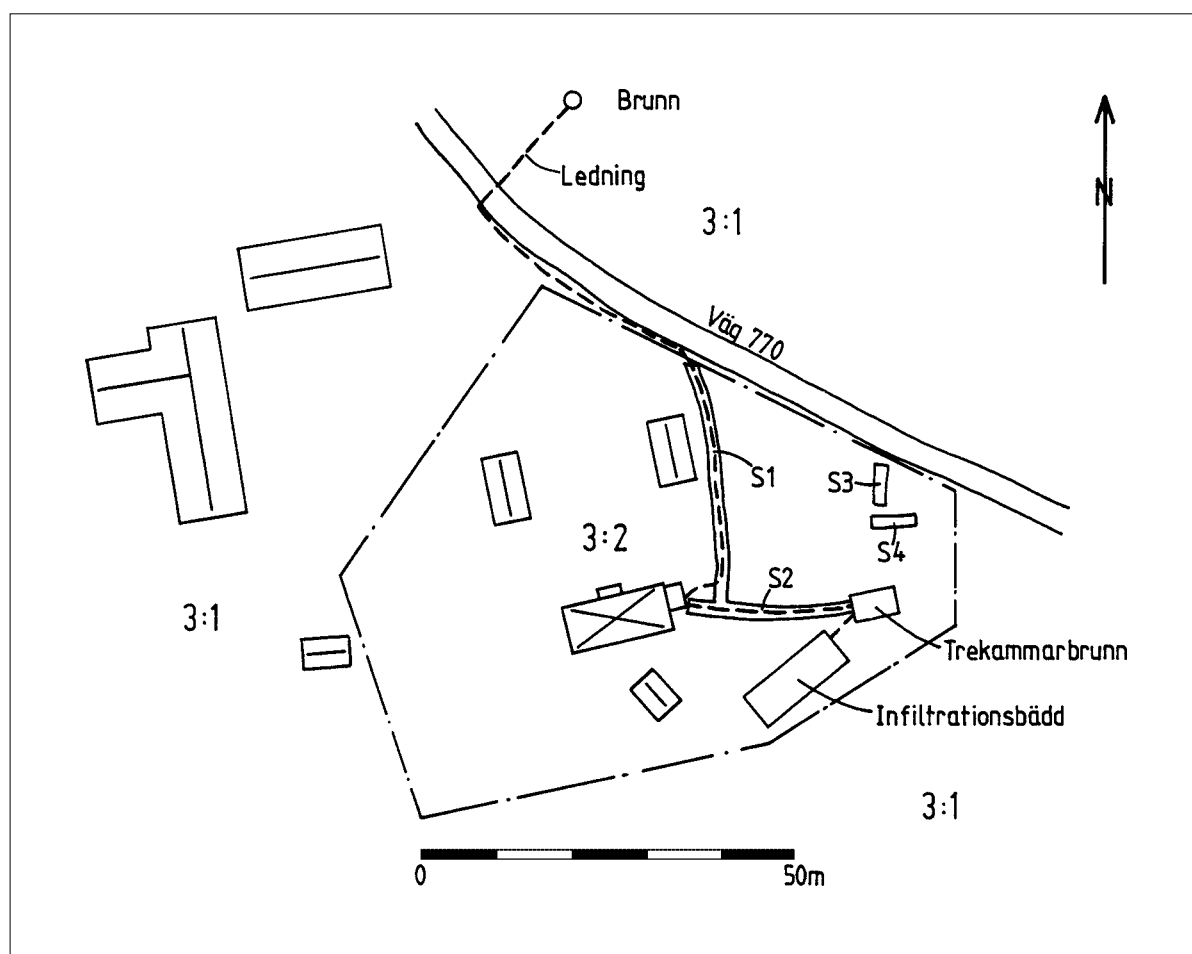
Figur 2. Utdrag ur Ekonomiska kartans blad 086 61 (8G 6b Gistad) med undersökningsområdet markerat.

Inledning

Med anledning av schaktning för VA utfördes en arkeologisk förundersökning på fastigheten Brännestad 3:1, Gistads socken, Linköpings kommun. Undersökningen utfördes av Östergötlands länsmuseum efter beslut av länsstyrelsen i Östergötlands län (dnr 220-12906-99). Uppdragsgivare var Lars-Gunnar Larsson och kostnadsansvarig var länsstyrelsen. Förundersökningen utfördes i fält 99-12-11 av undertecknad som även sammanställt rapporten.

Syfte och metod

Syftet med förundersökningen var att utröna om gravfältet RAÄ 77 sträckte sig in på den aktuella tomten och att i så fall tillse att fornlämningar ej skadades av arbetsföretaget. Fem schakt drogs varav fyra ingick i förundersökningen, det femte (schakt 5) ansågs ej kräva antikvarisk medverkan. Förundersökningen omfattade sammanlagt 70 löpmetrar schakt utförda med 1,4 m bred släntskopa.



Figur 3. Schaktplan.

Områdesbeskrivning

Undersökningsområdet utgjordes av tomten till Brännestad 3:1 (Skattegården). I absolut närhet av undersökningsområdet finns gravfältet RAÄ 77 med 21 registrerade fornlämningar varav 20 gravar och en stensträng. I närområdet finns också gravfältet och stensträngssystemet RAÄ 94 samt stensättningarna RAÄ 78 och 139.

Undersökningsresultat

Schakt drogs från väg 770 fram till boningshuset (Sch 1) och från boningshuset till en trekammarbrunn ca 24 m öster om därom (Sch 2). Två mindre schakt drogs även för en planerad garagebyggnad (Sch 3-4).

I schakt 1 påträffades en hårdbotten som i fyllningen hade såväl glas som tegel och i närheten en brandskadad kittelfot. Alldeles invid husgaveln i schakt 2 påträffades en kolkoncentration som även den torde vara recent.

Förundersökningen visade att gravfältet RAÄ 77 ej sträckte sig in på tomten. Några spår av lagskyddade lämningar kunde ej iakttas. Vidare arbeten på tomten kan företas utan arkeologisk åtgärd.

Med anledning av schaktning för VA-ledning på fastigheten Brännestad 3:1 i Gistads socken utfördes en arkeologisk förundersökning. Vid denna påträffades inga lagskyddade lämningar.

