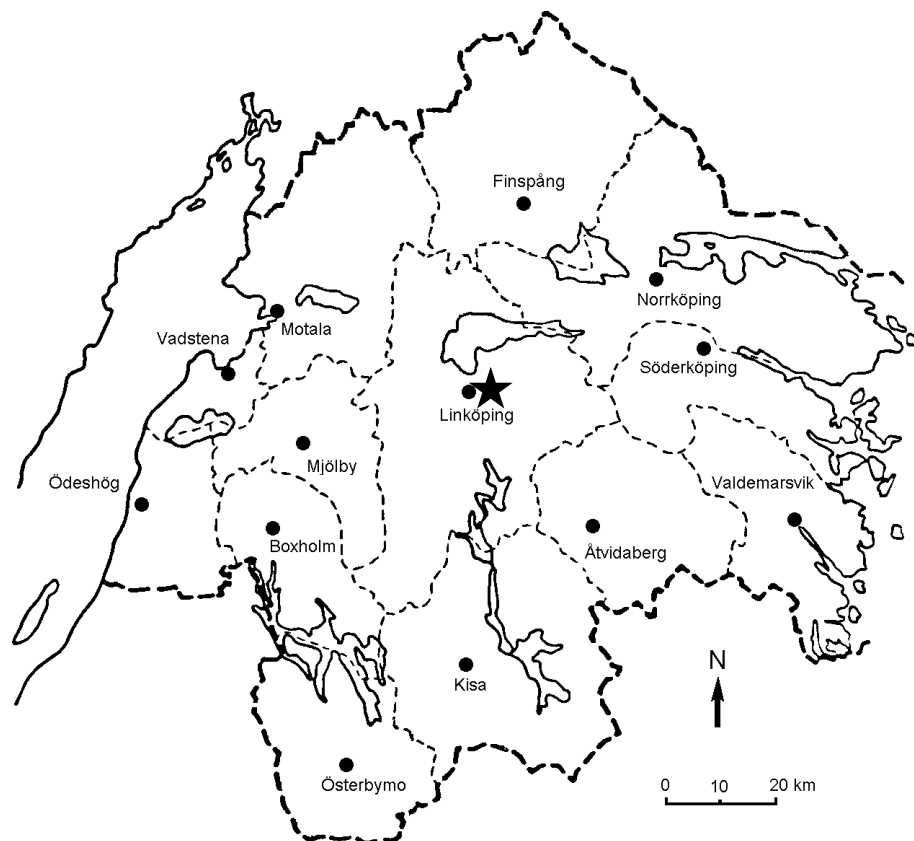


Arkeologisk utredning etapp 2

Landeryds-Månestad 7:14

Landeryds socken
Linköpings kommun
Östergötlands län

Viktoria Björkhager 2003



Rapport 62:2003

Ö S T E R G Ö T L A N D S L Ä N S M U S E U M

Tekniska uppgifter

Fastighet	Landeryds-Månestad 7:14
Socken	Landeryd
Kommun	Linköping
Län och landskap	Östergötland
Fornlämningsnummer	Intill RAÄ 114-117, 136, 137, 159 & 160
Ekonomiska kartans blad	085 49 (8F 4j Landeryd)
Koordinater	X6473000, Y1496200
Typ av undersökning	Arkeologisk utredning etapp 2
Länsstyrelsens diarienummer	220-12599-99
ÖLM diarienummer	656/99
ÖLM kontonummer	6379
Uppdragsgivare	Bengt Rogestam, Månestads gård
Kostnadsansvarig	Bengt Rogestam, Månestads gård
Projektledare	Viktoria Björkhager
Fältarbetstid	2000-02-17
Total projekttid	12 tim
Totalt undersöktes	Ca 35 lm
Fynd	Nej
Foto	Nej
Analyser	Nej

Dokumentationsmaterialet förvaras på Östergötlands länsmuseum.

Rapport 62:2003	© Östergötlands länsmuseum
Grafik	-
Renritning	-
Grafisk form	Lasse Norr
Tryck	-
Ur allmänt kartmaterial	© Lantmäteriverket dnr 507-99-499

Ö S T E R G Ö T L A N D S L Ä N S M U S E U M
K U L T U R M I L J Ö A V D E L N I N G E N

Box 232 • 581 02 Linköping • Tel 013 - 23 03 00 • Fax 013 - 14 05 62
lansmuseum@lansmus.linkoping.se • www.linkoping.se/lansmuseum

Landeryds-Månestad 7:14

Arkeologisk utredning etapp 2

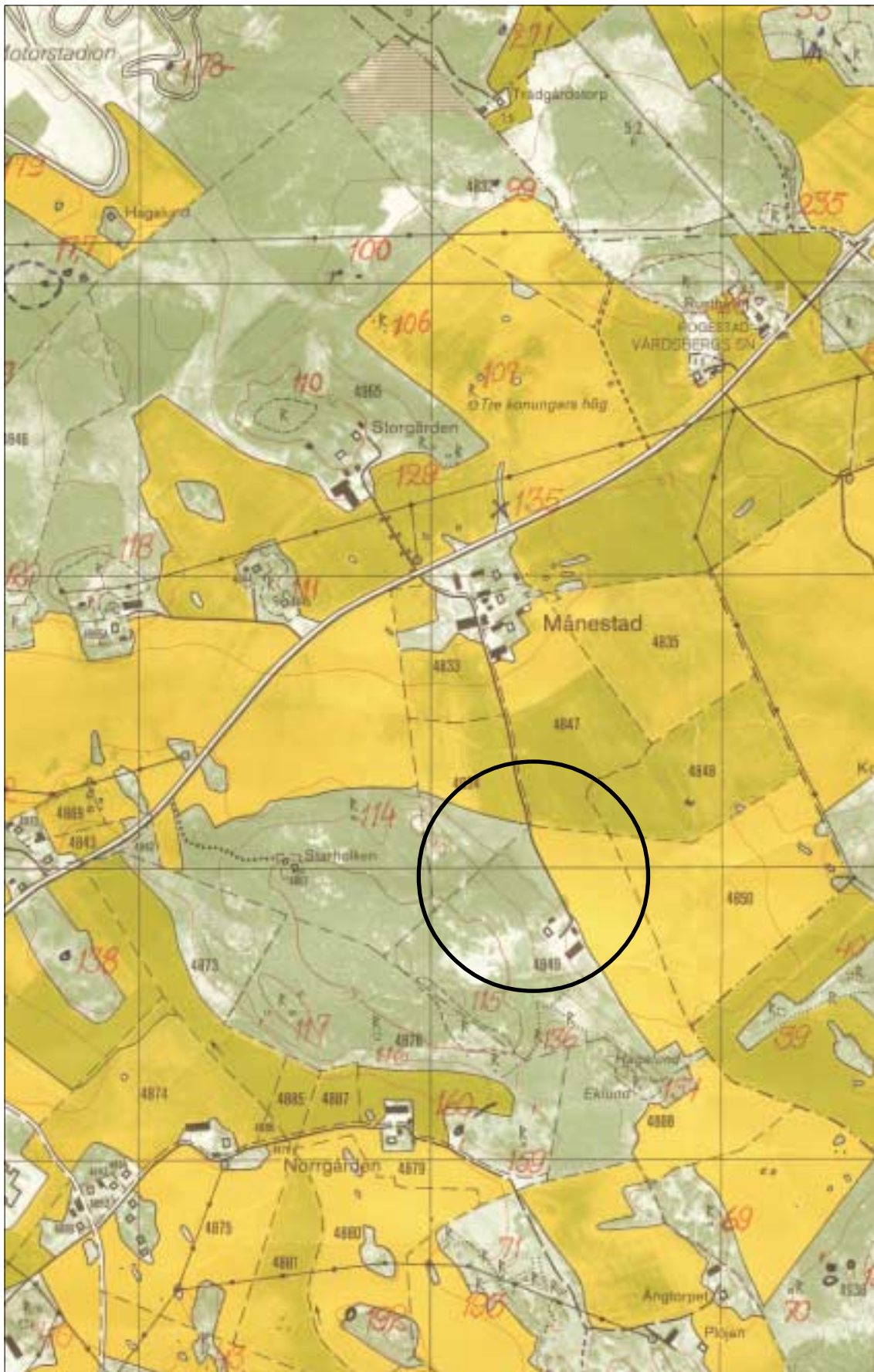
*Landeryds socken
Linköpings kommun
Östergötlands län*

Sammanfattning

Östergötlands länsmuseum utförde i februari 2000 en arkeologisk utredning etapp 2 i form av en sökschaktsgrävning. Undersökningen utfördes inför en planerad byggnation av två villafastigheter.

Vid utredningen drogs 10 schakt men inga dolda lagskyddade fornlämningar påträffades.

Viktoria Björkhager
antikvarie



Figur 2. Utdrag ur Ekonomiska kartans blad 085 49 (8F 4j Landeryd) med utredningsområdet markerat. Skala 1:10 000.

Inledning

Östergötlands länsmuseum utförde en arkeologisk utredning etapp 2 inför en planerad avstyckning och byggnation av två villafastigheter inom ovan rubricerad fastighet. Förundersökningen utfördes den 17 februari 2000 efter beslut från Länsstyrelsen i Östergötlands län.

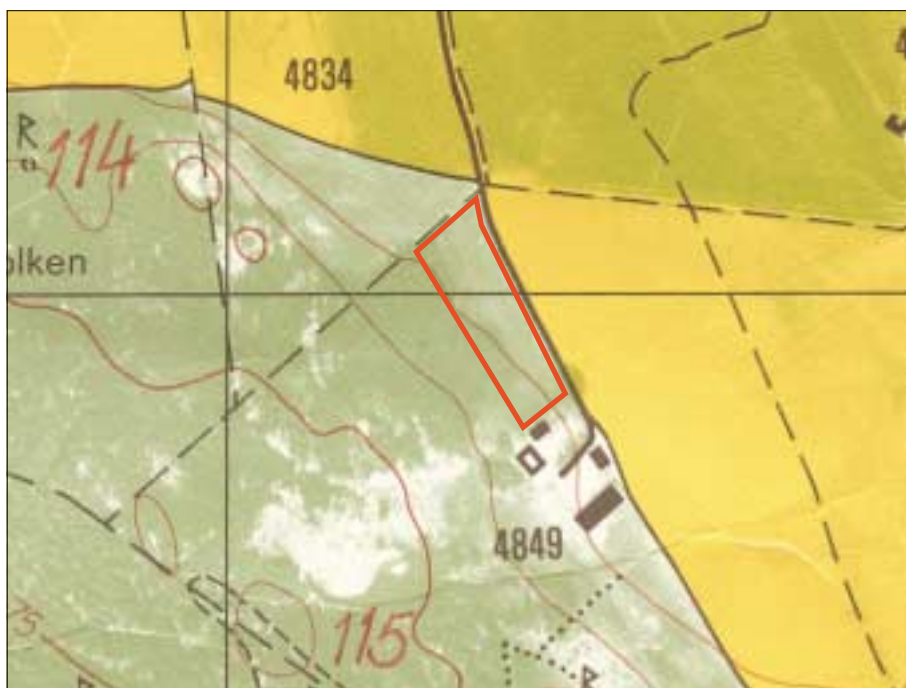
Uppdragsgivare var markägaren Bengt Rogestam, Månestads gård, Landeryd, som även svarade för de arkeologiska kostnaderna. Ansvarig för förundersökningen samt rapportarbetet var undertecknad.

Områdesbeskrivning

Det aktuella området låg i en svag östsluttning nedanför en höjdrygg och används idag som betesmark. Den röjda marken och två parallella diken vittnade om att ytan tidigare nyttjats som åker. Ytterligare bevis för detta fanns i ett recent röjningsröse i utkanten av utredningsområdet. Närområdet är rikt på fornlämningar i form av stensträngar och gravfält (RAÄ 114-117, 136, 137, 159 och 160, Landeryds sn).

Syfte

Syftet med utredningen etapp 2 var att fastställa om lagskyddade fornlämningar berördes av markingreppen. Om fast fornlämning påträffades skulle lämningarna dokumenteras i plan för att fastställa deras karaktär



Figur 3. Utdrag ur Ekonomiska kartans blad 085 49 (8F 4j Landeryd) med utredningsområdet markerat. Skala 1:5 000.

och omfattning. Vid anträffandet av fast fornlämning skulle länsstyrelsens kulturmiljöenhet kontaktas för vidare beslut i ärendet.

Metod och dokumentation

På de två blivande tomterna drogs sammanlagt 10 schakt med en varierande längd på mellan 5 och 10 meter. Schakten hade en bredd av ca 1,5 m och grävdes ned till ett djup av 0,2-0,3 m. Vid schaktningen var tjälen så tjock att det var svårt för maskinen att ta sig igenom. Området var ganska lågt beläget i landskapet och vatten trängde hela tiden upp i de öppna schakten.

Resultat och tolkning

Vid schaktningen påträffades endast lera under matjordslagret. Inga dolda lagskyddade fornlämningar påträffades.