

Rapport 2004:64

Kulturhistorisk bebyggelseinventering

Hålaveden

Delrapport 3

Stora Åby och Ödeshögs socknar
Ödeshögs kommun
Östergötlands län

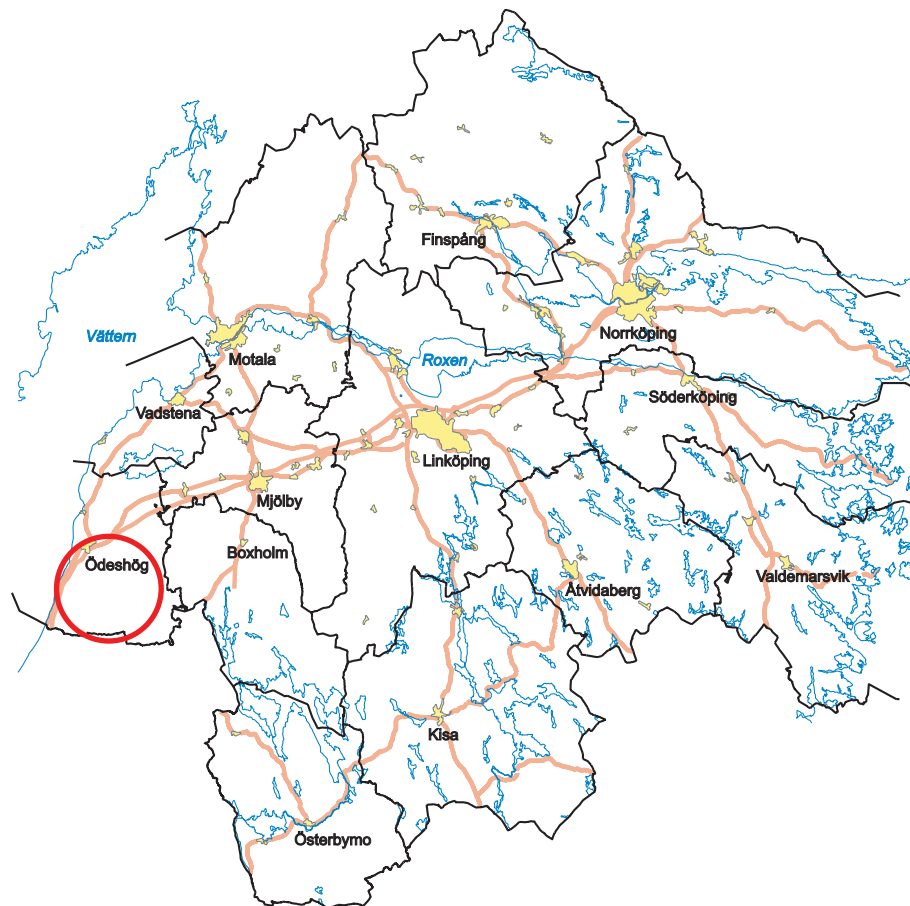
Marie Hagsten



ÖSTERGÖTLANDS LÄNSMUSEUM
KULTURMILJÖAVDELNINGEN

Hållaveden

Delrapport 3





ÖSTERGÖTLANDS LÄNSMUSEUM
KULTURMILJÖAVDELNINGEN

Box 232 • 581 02 Linköping • Tel 013 - 23 03 00 • Fax 013 - 12 90 70
lansmuseum@lansmus.linkoping.se • www.linkoping.se/lansmuseum

Innehåll

Sammanfattning	4
Inledning	6
Syfte och metod	6
Allmänna råd	7
Kulturhistorisk utvärdering	8
Gårdshult, Stora Åby socken, Ödeshögs kommun	9
Fastighet Gårdshult 1:7	10
Fastighet "Ruskelsby", Gårdshult 1:6	13
Fastighet Gårdshult 1:5	16
Lilla Aleryd, Stora Åby socken, Ödeshögs kommun.	19
Fastighet Lilla Aleryd 2:6	20
Fastighet Lilla Aleryd 2:7	23
Fastighet Lilla Aleryd 2:7	26
Stora Morlejan, Stora Åby socken, Ödeshögs kommun.	29
Fastighet Stora Morlejan 1:5	30
Skog, Stora Åby socken, Ödeshögs kommun	33
Fastighet Skog 1:2	34
Fastighet Skog 1:9, 1:7	37
Fastighet Skog 1:4 "Matsliden"	40
Åby Tuna, Stora Åby socken, Ödeshögs kommun.	43
Fastighet Åby Tuna 1:7, Stora Åby socken	47
Fastighet Åby Tuna 1:8	50
Bankaby, Ödeshögs socken, Ödeshögs kommun	53
Fastighet Ängslund 1:4 "Almatorpet"	54
Fastighet Bankaby 1:9 "Storegår'n"	56
Fastighet Bankaby 1:3 "Ödegården"	59
Fastighet Bankaby 1:7	62
Fastighet Bankaby 1:6	65
Fogeryd, Ödeshögs socken, Ödeshögs kommun	67
Fastighet Fogeryd 1:2	68
Fastighet Fogeryd 1:3	72
Glasfall, Ödeshögs socken, Ödeshögs kommun	75
Fastighet Glasfall 1:2	76
Fastighet Glasfall 1:3	78
Östra Haddåsen, Ödeshögs socken, Ödeshögs kommun	81
Fastighet Östra Haddåsen 1:9	82
Fastighet Östra Haddåsen 1:8	84

Västra Haddåsen, Ödeshögs socken, Ödeshögs kommun	87
Fastighet Västra Haddåsen 2:10	88
Fastighet Västra Haddåsen 2:5	90
Fastighet Västra Haddåsen 2:6, 2:7 "Missionshuset"	92
Fastighet Västra Haddåsen 2:8, 2:9	94
Harsbol, Ödeshögs socken, Ödeshögs kommun	97
Fastighet Harsbol 1:8	98
Klämmestorp, Ödeshögs socken, Ödeshögs kommun	101
Fastighet Klämmestorp 1:3	102
Ödeshögs Kopparp, Ödeshögs socken, Ödeshögs kommun	105
Fastighet Ödeshögs Kopparp 1:2	106
Fastighet Ödeshögs Kopparp 1:4, 1:10	109
Munkeryd, Ödeshögs socken, Ödeshögs kommun	113
Fastighet Munkeryd "Nyttorp" 1:11	114
Svinåsen, Ödeshögs socken, Ödeshögs kommun	117
Fastighet Svinåsen 1:2	118
Fastighet Svinåsen 1:4	120
Tällekullen, Ödeshögs socken, Ödeshögs kommun	123
Fastighet Tällekullen 1:6 "Gustavslund"	124
Ugglehult, Ödeshögs socken, Ödeshögs kommun	127
Fastighet Ugglehult 1:2	128
Fastighet Ugglehult 1:5	130
Fastighet Ugglehult 1:3	133
Öjan, Ödeshögs socken, Ödeshögs kommun	135
Fastighet Öjan 1:2	136
Fastighet Öjan 1:3	139
Referenser	142

	Bostadshus
	Ekonomibyggnad
	Riven/brunnen byggnad
	Större väg
	Mindre väg
	Fastighetsgräns

Sammanfattning

Detta är den tredje rapporten om bebyggelsen i Hålaveden. Liksom tidigare kan man konstatera att Hålavedsbygden är mindre påverkad av de strukturella omändringar som präglade jordbruket efter laga skiftet än övriga delar av länet.

De gårdar och enskilda byggnader som ingått i inventeringen för denna rapport ligger i södra delarna av Stora Åby och Ödeshögs socknar. Med några få undantag är dessa i huvudsak mycket små gårdar, som enligt Sveriges Bebyggelse, del V, består av i genomsnitt 5 ha åker, vilket ger en bild av hur oförändrade dessa jordbruksenheter genom åren har varit. På många andra håll har de små gårdarna slagits samman till mer bärkraftiga enheter.

Under senare tid har dock många av husen styckats av för att bli sommarstugor och jorden slagits samman till större enheter. Men dessa åtgärder har troligen inte varit tillräckliga eftersom det endast är ett fåtal av de inventerade miljöerna som har någon form av betesdjur. Igenväxningen är ett stort hot mot kulturlandskapets bevarande.

Av de inventerade miljöerna har det varit svårt att finna samlade gårdsmiljöer som är opåverkade av förändringar. I bedömningen har stor vikt lagts på helheten i bebyggelsestrukturen. Att man kan avläsa äldre element som att man- och fågårdarna är avskilda. Att ladugården finns kvar på gården, vilket är av stor betydelse för förståelsen för hur en gård fungerar. Att det finns flera uthus som bryggghus, smedja, vagnslider, drängstuga, magasin och jordkällare vilka berättar om byggnadernas funktion och som speglar det äldre jordbrukets ekonomi och villkor.

Naturligtvis intar mangårdsbyggnaden en särskild ställning på en gård. Där lägger man sin omsorg och inför moderna bekvämligheter när det blir ett ekonomiskt överskott. Jag har valt att inte titta så mycket på bostadens förändring. I det här sammanhanget kan man acceptera om några fönster är utbytta på 1940-talet eller om huset har byggts till med en särskild köksingång.

De miljöer som framstår som särskilt bevarandevärda är:

Bankaby 1:9, "Storgår'n", är en för bygden stor och välbyggd gård där mangårdsbyggnaden har en sexdelad plan. Byggnaden flankeras av två flyglar, en bod med magasin och en byggnad med bostadskaraktär som har varit skola. På gården finns en välbyggd ladugård med körbro samt flera uthus. Gården ligger i den gamla bykärnan.

Ugglehult 1:3 är ett torp som troligen är etablerat efter laga skifte 1858. Torpet har bevarat ett flertal ursprungliga byggnader, förutom bostadshuset med flera äldre detaljer även en mindre ladugård, en bod och en jordkällare.

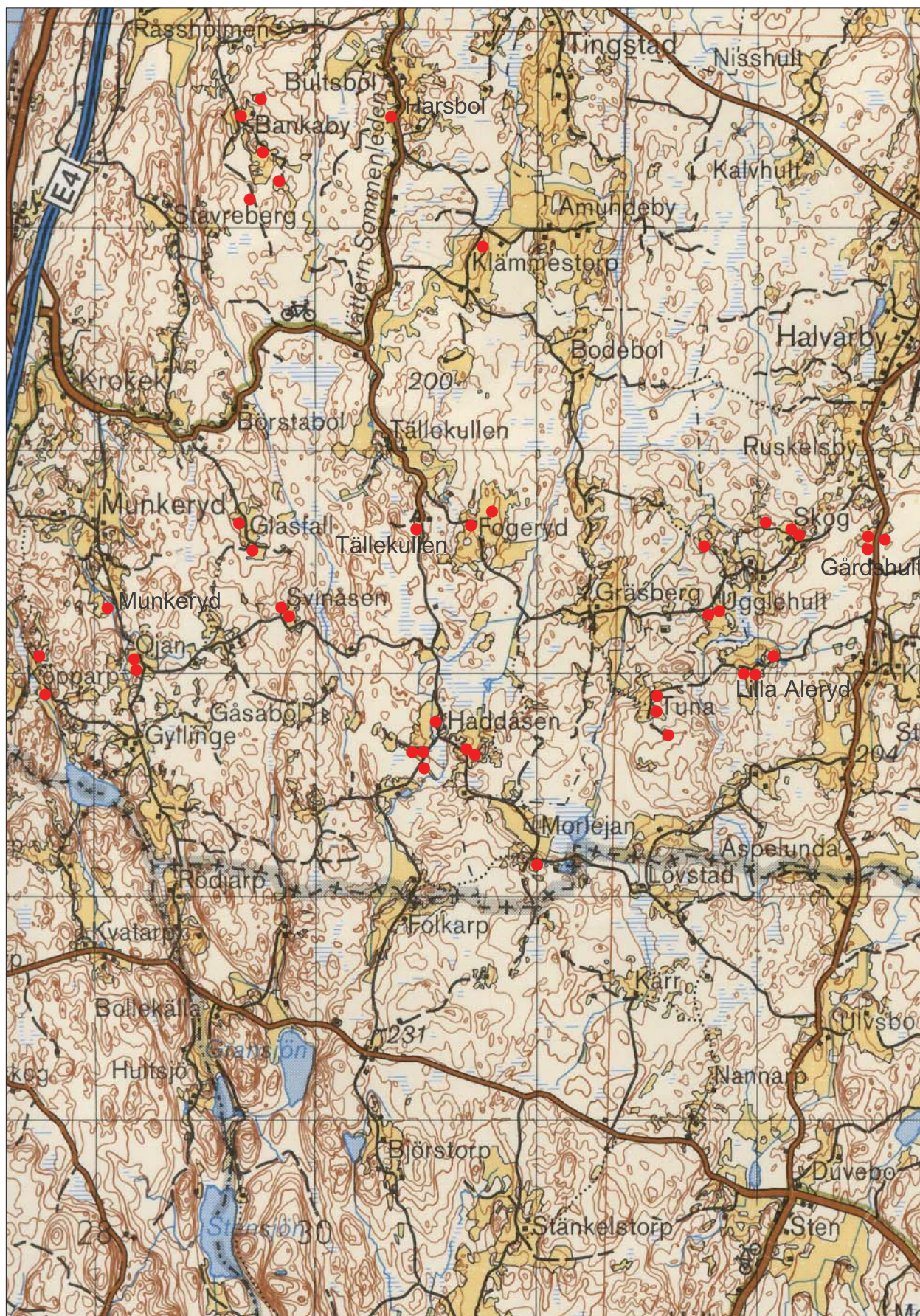
Vid gården Skog 1:2 finns ett ålderdomligt bostadshus med separat köksingång på baksidan. Byggnaden har en äldre träpanel och en bevarad spiskåpa i köket.

Vid Gårdshult finns två gårdar som ligger tätt samman på smala tomter. Bebyggelsens placering på tomterna och tomtstrukturen överensstämmer med Storskifteskartan från 1787. En ålderdomlig byggnad finns kvar i fågårdarna. På den andra gården kan man se en modernare gårdsstruktur. Ladugården från 1907 har placerats på motsatta sidan om mangården och på sätt kommit längre ifrån bostadshuset. I slutet av 1800-talet har ett torp etablerats på andra sidan om vägen. Gårdshult är en pedagogisk miljö som visar på de förändringar som även har präglat bebyggelsen i Hålaveden.

Missionshuset i Västra Haddåsen 2:6, 2:7 är mycket välbevarat och har både socialhistoriskt och byggnadshistoriskt värde. Missionshus är typiska för bygder där småjordbruk dominerar.

F d affären i Västra Haddåsen 2:10 har ett socialhistoriskt värde. Den visar hur tättbyggd Hålavedsbygden en gång var och att där fanns underlag för service i form av affär.

Marie Hagsten
byggnadsantikvarie



Utdrag ur Blå kartans blad 73 Jönköping med de aktuella byarna markerade.
Skala 1:50 000.

Inledning

Länsstyrelsen i Östergötlands län har givit Östergötlands länsmuseum i uppdrag att utföra en bebyggelseinventering på ett antal utvalda fastigheter i Hålaveden. Denna utfördes under hösten 2003. Inventeringen är den tredje delen av Hålavedsprojektet. De fastigheter som har undersökts är; Gårdshult, Aleryd, Stora Morlejan, Skog och Tuna i Stora Åby socken samt Almotorpet, Bankaby, Fogeryd, Glasfall, Harsbol, Haddåsen, Klämmestorp, Kopparp, Munkeryd, Svinåsen, Tällekullen, Ugglehult och Öjan i Ödeshögs socken, samtliga i Ödeshögs kommun. Flera fastigheter i Hålaveden har presenterats i de två tidigare delrapporterna för Hålavedsprojektet.

Området Hålaveden omfattar skogsbygden i Ödeshögs och Stora Åby socknar och ligger i den sydvästra delen av Östergötland. I väster begränsas området av Vättern och det sträcker sig in i Småland och Jönköpings län. Hålaveden har ett småskaligt och ålderdomligt odlingslandskap. Det laga skiftet medförde små förändringar i landskapet. Det var endast en fjärdedel av gårdarna som blev tvingade att flytta ut.

Denna bebyggelseinventering är en del av Hålavedsprojektet. Projektet är ett samarbete mellan länsstyrelsens miljövårdsenhet och kulturmiljöenhet. Syftet är att fördjupa och sprida kunskap om Hålavedens värdefulla natur och kulturmiljö i områdets odlingslandskap.

Syfte och metod

Urvalet av fastigheterna har gjorts för att belysa Hålavedens södra del. Rapporten är en komplettering till tidigare inventeringar. Syftet är att fördjupa och sprida kunskap om Hålavedens värdefulla natur och kulturmiljö i områdets odlingslandskap.

Ett antal gårdar har valts ut med målsättningen att beskriva och värdera bebyggelsen. Hösten 2003 gjordes ett fältarbete i området då byggnadernas exteriörer beskrevs och fotograferades. Därefter har litteratur-, kart- och arkivstudier gjorts. Kartor som har använts är Ekonomiska kartan, Häradskartan (Dals och Lysings härad) från år 1881 samt Storskiftes- och Laga skifteskartor. Situationsplanerna i rapporten har ritats i syfte att visa ungefärligt hur byggnaderna är placerade på gården. Utformningen har gjorts med hjälp av Ekonomiska kartan. Nya byggnader har förts till.

Litteratur- och arkivstudier har genomförts på Östergötlands länsmuseum och på Länsstyrelsen i Östergötland. För tidsangivelser på byggnadsår för byggnaderna har uppgifter från serien *Sveriges bebyggelse: Landsbygden* använts. Uppgifterna vad det gäller mangårdsbyggnaderna stämmer inte alltid, medan tidsangivelserna för ekonomibygnaderna är mer tillförlitliga. Tidsangivelser har också kunnat inhämtas från fastigheternas ägare som har varit till stor hjälp med information.

Ett urval av några ur kulturhistorisk synpunkt särskilt intressanta gårdar har gjorts. En närmare beskrivning av hur utvärderingen gjorts följer under rubriken "Kulturhistorisk utvärdering".

Allmänna råd

Jordbruksbebyggelsen i Hålaveden speglar en del av vår historia. Bebyggelsens struktur och byggnadernas utformning kan berätta mycket om exempelvis sociala och ekonomiska förhållanden samt estetiska ideal för den som har de rätta kunskaperna och kan tolka spåren.

Landets byggnadsbestånd skyddas bland annat genom Kulturminneslagen och Plan- och bygglagen.

Det är en nationell angelägenhet att skydda och vårda vår kulturmiljö. Ansvaret för detta delas av alla. Såväl enskilda som myndigheter skall visa hänsyn och aktsamhet mot kulturmiljön. Den som planerar eller utför ett arbete skall se till att skador på kulturmiljön såvitt möjligt undviks eller begränsas.

(Kulturminneslagen, 1 §)

Byggnader, som är särskilt värdefulla från historisk, kulturhistorisk, miljömässig eller konstnärlig synpunkt eller som ingår i ett bebyggelseområde av denna karaktär, får inte förvanskas.

(Plan- och bygglagen, 3 kap, 12 §)

Hålavedens karaktäristiska landskap ligger till grund för områdets bebyggelse. Besökare möts av ett småbrutet och ålderdomligt odlingslandskap som varit relativt opåverkat av skiften och strukturella omvandlingar. Ensamgårdar och mindre byar är därför vanliga i denna skogsbygd. På de flesta gårdarna finns ett stort antal uthus bevarade. Ekonomibyggnadernas storlek, utformning och placering har mycket att berätta om vad man producerade och konsumerade på gården. Man bör därför noga tänka igenom och överväga andra alternativ innan man river eller bygger till/nytt, även då det gäller ett vid första anblicken ”oansenligt” uthus. I de fall gården har en tydlig, traditionell uppdelning mellan man- och fägård bör man även vid framtida nybyggnadsprojekt respektera denna åtskillnad.

Vid uppförande av en ny byggnad eller en tillbyggnad bör man framförallt tänka på att byggnadens proportioner, höjd och takvinkel harmonierar med omgivningen. De äldre byggnaderna är till exempel ofta smalare än olika varianter av nya typhus. När det gäller extra känsliga byggnader som till exempel ålderdomliga enkelstugor som helt saknar tillbyggnader utgör alla former av tillbyggnader och förändringar ett stort ingrepp i byggnadens kulturhistoriska värde. Vidare är det även viktigt att anpassa valet av material och färg till omgivande bebyggelse. Det är

kanske lätt att förbise utarbetade detaljer såsom fönsteromfattningar, dörröverstycken och listverk. Dessa detaljer ger dock ”liv” åt fasaden och tillför helhetsintrycket mer än vad man kanske tror.

Valet av fasadmaterial är viktigt. Då fasaden är så känslig för förändringar brukar man i första hand rekommendera att man tilläggsisolerar huset invändigt, om behov finns. Att byta ut de gamla fönstren mot nya, kopplade fönster är en trend som tyvärr fortsätter, även så i Hålavedsbygden. Anledningen brukar vara att man vill förbättra isoleringen. Studier visar dock att det inte är nödvändigt att byta ut de gamla fönstren för att spara energi. Om man byter ut glasen i innerfönstren och tätar dem med tätningslist kan ett renoverat fönster från 1880 till och med vara mer energisnålt än ett modernt treglasfönster.

Vad gäller takmaterial bör man använda sig av material som varit traditionella på landsbygden, det vill säga rött lertegel, spån eller plåt. Takmaterial som är vanliga i tätorternas villaområden, exempelvis mörka betongpannor och plegel, d v s plåt avsedd att imitera takpannor, gör sig mindre bra på landsbygdens byggnader och är ej att rekommendera.

Färgvalet på byggnadsbeståndet i Hålaveden har med få undantag varit den faluröda slamfärgen. Knu-tar, omfattningar och vindskivor är vanligen målade i vit oljefärg. Man bör här använda sig av oljefärg baserad på kallpressad linolja. Ibland ser man spår av grönmålade fönsterbågar, men det är svårt att säga hur pass vanligt förekommande det varit. Guldockra verkar ha varit en vanlig färg på de äldre dörrarna, såväl på bostadshus som på ekonomibyggnader. En bevarandevärd detalj som jag till min glädje ofta sett på de inventerade fastigheternas ekonomibyggnader är dörrarnas handsmidda beslag och bandgångjärn.

Renoveringsråden ovan är allmänna och självklart långt ifrån fullständiga. Det bästa är givetvis att utarbeta renoveringsåtgärder utifrån de enskilda byggnaderna. Vissa renoveringsråd, framförallt gällande den kulturhistoriska karaktären hos de särskilt värdefulla byggnaderna, är inbakade i den kulturhistoriska utvärdering som gjorts för alla fastigheterna i rapporten.

Den som funderar på att renovera eller bygga om på sin fastighet är välkommen att höra av sig till Östergötlands länsmuseum för att få råd. Länsmuseet kan också lämna tips på kunniga hantverkare samt var man kan få tag på byggnadsvårdsmaterial. Vid renovering av särskilt värdefull bebyggelse finns det även möjlighet att söka bidrag hos Länsstyrelsen i Östergötlands län.

Kulturhistorisk utvärdering

Utvärderingen har gjorts efter ett system som utarbetats vid Riksantikvarieämbetet. Värderingssystemet är uppdelat på två olika delbegrepp; dokumentvärden samt upplevelsevärden. Till dokumentvärdena räknas byggnadshistoriskt värde, byggnadsteknikhistoriskt värde, arkitekturhistoriskt värde, samhällshistoriskt värde, socialhistoriskt värde, personhistoriskt värde samt teknikhistoriskt/industrihistoriskt värde. För närmare beskrivning av värderingssystemet hänvisas till skriften Kulturmiljövårdens bebyggelseregister – Inventeringshandbok.

Graderingssystemet omfattar två nivåer:

- I – byggnad eller anläggning som tillmäts ett särskilt kulturhistoriskt värde
 II – byggnad eller anläggning som inte går att hänföra till ovanstående nivå

I flera fall ger gårdsstrukturen tillsammans med ett stort antal bevarade ekonomibyggnader gården ett särskilt miljöskapande värde. Detta har vi valt att värdera separat och i de fall fastigheten anses inneha ett sådant värde markeras det i listan nedan med ett (M).

Stora Åby socken

Gårdshult 1:5		I	
Gårdshult 1:6		I	
Gårdshult 1:7		I	
Lilla Aleryd 2:6		I	
Lilla Aleryd 2:7		I	
Lilla Aleryd 2:7		II	
Skog 1:2		I	
Skog 1:4		I	
Skog 1:9, 1:7		II	
Stora Morlejan 1:5		I	
Åby Tuna 1:7	M	II	
Åby Tuna 1:8	M	II	
Åby Tuna 2:4	M	II	

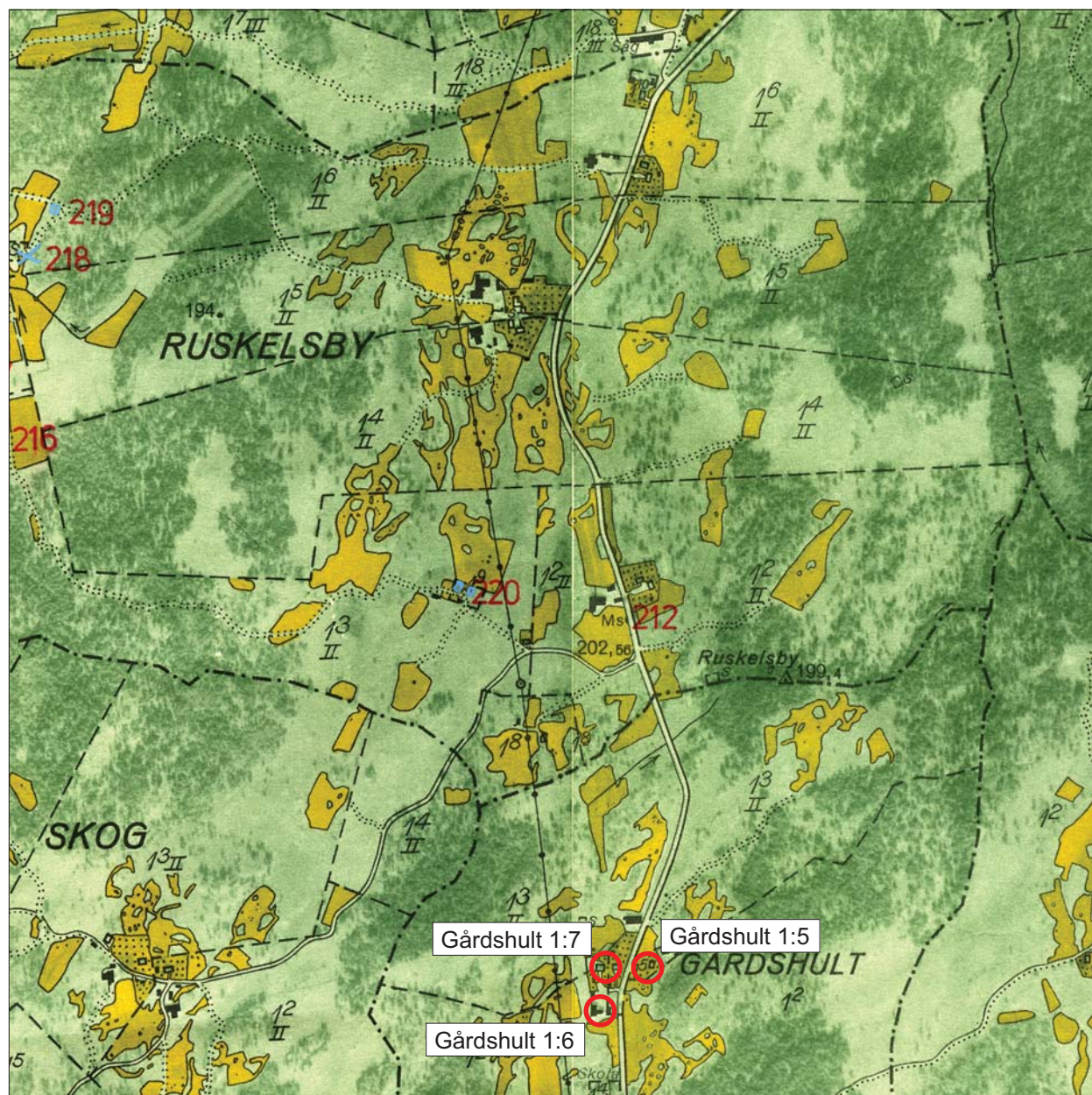
Ödeshögs socken

Bankaby 1:3			II
Bankaby Ängslund 1:4			II
Bankaby 1:6			II
Bankaby 1:7	M		II
Bankaby 1:9			I
Fogeryd 1:2	M		II
Fogeryd 1:3	M		II
Glasfall 1:2	M		II
Glasfall 1:3	M		II
Västra Haddåsen 2:5	M		II
Västra Haddåsen 2:6, 2:7			I
Västra Haddåsen 2:8, 2:9			II
Västra Haddåsen 2:10			I
Östra Haddåsen 1:8			II
Östra Haddåsen 1:9	M		II
Harsbol 1:8			I
Klämmestorp 1:3	M		II
Kopparp 1:2	M		II
Kopparp 1:4, 1:10			II
Munkeryd 1:11			I
Svinåsen 1:2			I
Svinåsen 1:4			I
Tällekullen 1:6	M		II
Ugglehult 1:2			I
Ugglehult 1:3			I
Ugglehult 1:5	M		II
Öjan 1:2			I
Öjan 1:3			II

Gårdshult, Stora Åby socken, Ödeshögs kommun

Miljöbeskrivning

Radby med två gårdar vid äldre vägsträckning med torpmiljö. Storskifte genomfördes 1787 och de båda gårdarna ligger i samma läge som då. På storskifteskartan är de avlånga tomterna avskilda med en bebyggd mangård och fägård som skiljs åt genom en mindre gårdesväg. I dag finns endast en äldre ladugårdsbyggnad kvar i fägårdsdelen.



Utdrag ur Ekonomiska kartans blad 074 96 och 074 97 med de aktuella fastigheterna markerade.
Skala 1:10 000.



Mangårdsbyggnad, Gårdshult 1:7.

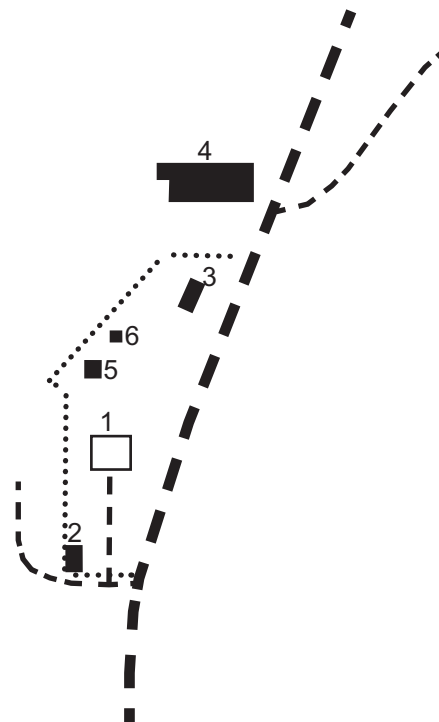
Fastighet Gårdshult 1:7

Miljöbeskrivning

Gården ligger nära vägen mellan Boet och Adelöv. Mangården med trädgården är omgiven av ett falurött spjälstaket.

Kulturhistorisk värdering

I - Tillmäts särskilt kulturhistoriskt värde. Mangårdens byggnader ligger kvar i den ursprungliga mangården. Ombyggt bostadshus men har bevarat flera byggnader som bod, uthus, jordkällare och ladugård vilka har en ursprunglig karaktär och som berättar om livsföring på ett mindre jordbruk. Ladugården från 1907 är uppbyggd i ett nytt läge i förhållande till den gamla fägården.



1. Mangårdsbyggnad

Byggt i 1 1/2 plan. Enligt "Sveriges bebyggelse V" byggd 1825 och restaurerad 1946.

Grund
Grå puts.

Stomme
Timmer.

Tak
Sadeltak belagt med rött tvåkupigt tegel.

Skorsten
Skorsten av tegel placerad inock.

Fasad
Faluröd locklistpanel med svarta knutar och omfattningar.

Fönster
Vitmålade spröjsade 2- och 3-lufts-fönster. Små fönster i övervåningen på långsidan.

Dörrar
Brunmålad pardörr med fyllningar.

Övrigt
Tillbyggd på framsidan och baksidan. Troligtvis en glasveranda som blivit inbyggd.

2. Hus, magasin

Byggt i 1 1/2 plan.

Grund
Natursten.

Stomme
Timmer.

Tak
Sadeltak belagt med tvåkupigt tegel. Stickor lagt under teglet.

Fasad
Falurött timmer med svarta knutar och omfattningar.

Fönster
Vitmålade spröjsade fönster.

Dörrar
Två svartmålade dörrar med panel.

Övrigt
Profilerade takfotstassar.

3. Uthus

Byggt i 1 1/2 plan.

Grund
Huggen sten.

Stomme
Träkonstruktion.

Tak
Sadeltak täckt med korrugerad plåt.

Fasad
Faluröd locklistpanel med svarta knutar och omfattningar.

Fönster
Vitmålade tätspröjsade 2-lufts-fönster med sexton rutor.

Dörrar
Svarta portar av brädor.

4. Ladugård

Från 1907 enligt "Sveriges bebyggelse V".
Byggt i 1 1/2 plan.

Stomme
Timmer.

Tak
Sadeltak täckt med korrugerad plåt.

Fasad
Mörkt falurött liggande timmer med svarta knutar och omfattningar.



Ladugård, Gårdshult 1:7.

Fönster

Vitmålade tättspröjsade 2-lufts-fönster med sexton rutor.

Dörrar

Svartmålade dörrar med panel. Slagportar av brädor.

Övrigt

Kallmurad körbro upp till skullen. Ladugården ligger lågt.

5. Jordkällare

Tak

Sadeltak täckt med grön presenning.

Fasad

Putsad.

6. Dass och uthus

Stomme

Träkonstruktion.

Tak

Sadeltak belagt med eternit.

Fasad

Faluröd locklistpanel.

Fönster

Vitmålade spröjsade fönster.



Mangårdsbyggnad, Gårdshult 1:6.

Fastighet "Ruskelsby", Gårdshult 1:6

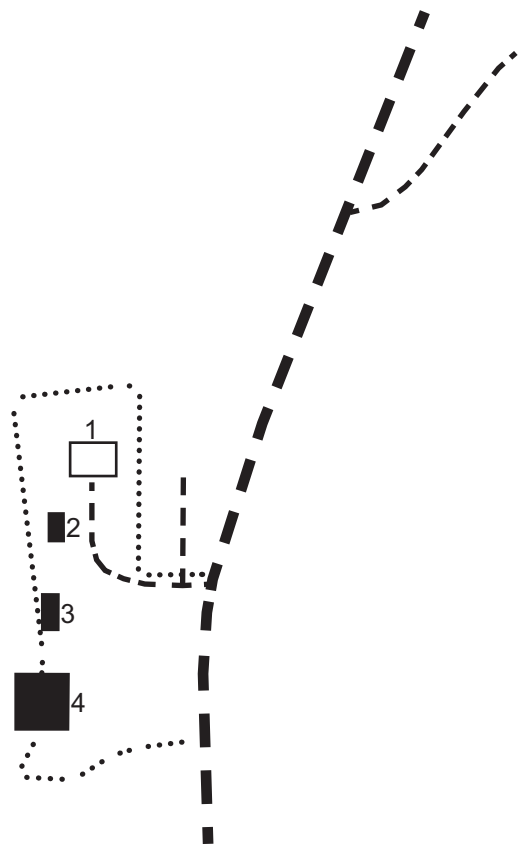
Miljöbeskrivning

Långsmal tomt med gräsmatta och fruktträd. Omgiven av tät granskog på västra sidan. Falurött spjälstaket mot granngården.

Kulturhistorisk värdering

I - Tillmäts särskilt kulturhistoriskt värde.

Gårdsstrukturen där bebyggelsen ligger på den ursprungliga tomten tillsammans med de välbevarade byggnaderna ger ett stort miljöskapande värde. Den ålderdomliga ladugården har ett byggnadshistoriskt värde.



1. Mangårdsbyggnad

Byggt i 1 1/2 plan. Enligt "Sveriges bebyggelse V" uppförd 1895.

Grund

Huggen granit.

Stomme

Träkonstruktion/timmer.

Tak

Sadeltak belagt med röda betongpannor.

Skorsten

Två tegelskorstenar placerade i nocken.

Fasad

Faluröd locklistpanel med vita knutar och omfattningar.

Fönster

Vitmålade spröjsade 2-lufts-fönster med sex rutor. Kryss-spröjsade mindre rutor över entrén och på baksidan.

Dörrar

Modern dörr med karosseripanel.

Övrigt

Öppen veranda klädd med masonit.

2. Bod, brygghus

Byggt i 1 1/2 plan.

Grund

Huggen granit.

Stomme

Timmer.

Tak

Sadeltak belagt med rött tvåkupigt tegel.

Skorsten

Skorsten av tegel placerad i nock.

Fasad

Falurött liggande timmer med vita knutar och omfattningar.



Bod/brygghus, Gårdshult 1:6.

Fönster

Vitmålade och spröjsade 2-lufts-fönster med sex rutor.

Dörrar

Bruna bräddörrar och dörrar med panel.

3. Uthus, garage

Byggt i 1 plan.

Grund

Cement.

Stomme

Träkonstruktion.

Tak

Sadeltak täckt med korrugerad plåt.

Fasad

Faluröd locklistpanel med vita knutar och omfattningar.

Fönster

Vitmålade tättspröjsade fönster.

Dörrar

Ockragula slagportar.

Övrigt

Vidbyggt med dass som har ett snedtak.

4. Ladugård

Byggd i 1 plan. Har en ålderdomlig karaktär.

Grund

Natursten.

Stomme

Timmer/träkonstruktion.

Tak

Brant sadeltak täckt med korrugerad plåt.

Fasad

Falurött liggande timmer. Stående locklistpanel med vankant.

Dörrar

Faluröd bräddörr.



Ladugård, Gårdshult 1:6.



Torpet, Gårdshult 1:5.

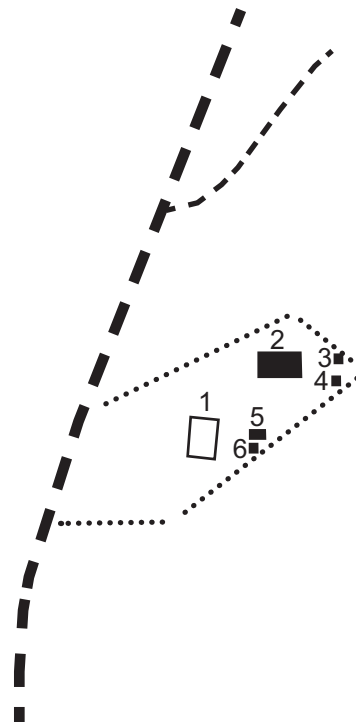
Fastighet Gårdshult 1:5

Miljöbeskrivning

Fastigheten ligger nära vägen. Gärdesgård på norra sidan och tryckimpregnerat spjälstaket i väster. Stenmur. Berg i dagen. Frukträd och syrenbuskar. Jordkällare och brunn öster om bostadshuset.

Kulturhistorisk värdering

I - Tillmäts särskilt kulturhistoriskt värde. Välbevarad torpmiljö vid vägsträckning med flera uthus och jordkällare vilket har ett miljöskapande värde.



1. Torp

Byggt i 1 1/2 plan. "Enligt Sveriges bebyggelse V" byggt 1909.

Grund
Huggen granit.

Stomme
Timmer.

Tak
Sadeltak belagt med rött tvåkupigt tegel.

Skorsten
Tegelskorsten placerad i nock.

Fasad
Faluröd locklistpanel med vita knutar och omfattningar.

Fönster
Nya vitmålade och spröjsade 2-lufts-fönster med sex rutor på bottenvåningen och fyra rutor på övervåningen.

Dörrar
Gulmålade pardörr med fyllningar och glasad överdel.

Övrigt
Glasveranda med vitmålade fasspont. Gröna fönster och falsad plåt på taket. Utbyggt på baksidan med ingång. Gul bräddörr med små spröjsade grönmålade fönster.

2. Uthus

Grund
Natursten.

Stomme
Träkonstruktion.

Tak
Sadeltak belagt med rött tvåkupigt tegel.

Fasad
Faluröd locklistpanel och stående brädor med vita knutar och omfattningar.

Fönster
Ljusgrönmålade spröjsade 2-lufts-fönster med sex rutor.

Dörrar
Skarpt gula bräddörrar. En pardörr med fyllningar.

3. Dass

Grund
Natursten.

Stomme
Träkonstruktion.

Tak
Sadeltak belagt med tvåkupigt tegel.

Fasad
Faluröd locklistpanel med vita knutar och omfattningar.

Fönster
Ljusgröna spröjsade fönster med fyra rutor.

Dörrar
Skarpt gul dörr med fyllning.



Uthus, dass och uthus, Gårdshult 1:5.

4. Uthus

Grund
Natursten.

Stomme
Träkonstruktion.

Tak
Sadeltak belagt med tvåkupigt tegel.

Fasad
Faluröd locklistpanel med vita knutar och omfattningar.

Fönster

Ljusgröna spröjsade fönster med nio rutor.

Dörrar

Gulmålad dörr av brädor.

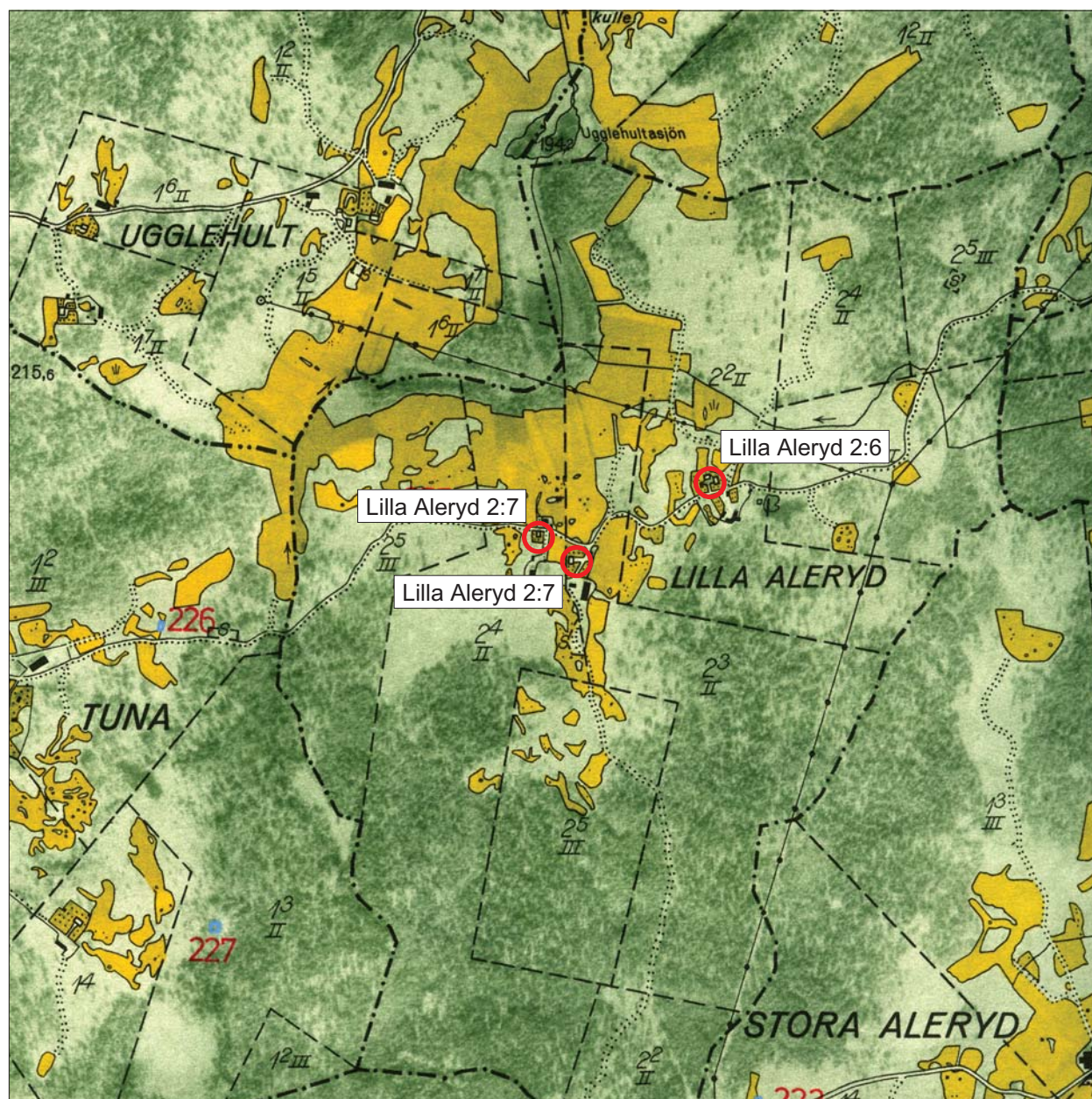
5. Jordkällare

6. Brunn med brunnsvängel

Lilla Aleryd, Stora Åby socken, Ödeshögs kommun

Miljöbeskrivning

Lilla Aleryd ligger utmed mindre grusväg som går sydväst från vägen mellan Boet och Adelöv. Två gårdar ligger kvar i det ursprungliga byläget. Gården Lilla Aleryd 2:6 är utflyttad men ligger vid samma vägsträckning. 1706 var Lilla Aleryd en ensamgård som vid tiden för laga skifte 1863 hade utökats till 5 enheter.



Utdrag ur Ekonomiska kartans blad 074 86 med de aktuella fastigheterna markerade.
Skala 1:10 000.



Bostadshus, Lilla Aleryd 2:6.

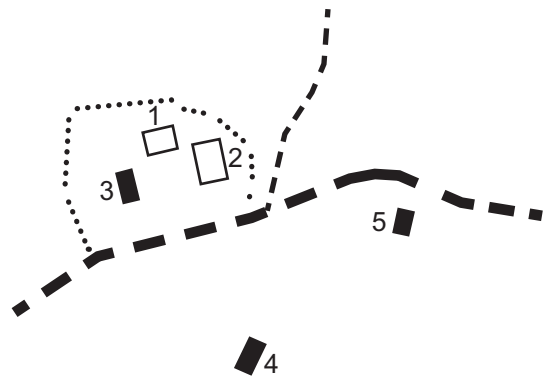
Fastighet Lilla Aleryd 2:6

Miljöbeskrivning

Utflyttad gård där grusvägen delar av man- och fägård enligt götiska gårdens principer. Fägårdens byggnader är rivna, kvar finns endast en vagnsbod. Mangårdsbyggnaden flankeras av två flyglar, en bod och en bostadsflygel som renoveras. Vid uppfarten till trädgården står två hamlade lönnar. I trädgården finns fruktträd, buskar och rabatter.

Kulturhistorisk värdering

I - Tillmäts särskilt kulturhistoriskt värde. Trots att fägårdens byggnader är borta har mangårdens byggnader och trädgården ett kulturhistoriskt värde och är karaktäristiska för mindre jordbruk. De välbevarade byggnaderna har även ett byggnadshistoriskt värde.



1. Bostadshus

Byggt i 1 1/2 plan. Enligt "Sveriges bebyggelse V" byggt 1870.

Grund

Natursten som är cementförstärkt. Huggen sten och cement i tillbyggnaden.

Stomme

Timmer.

Tak

Sadeltak belagt med 2-kupigt tegel.

Skorsten

Skorsten placerad nedanför nock med krön. Gråvitt tegel (troligen cementtegel) med röda fogar.

Fasad

Faluröd locklistpanel med rundad list, vita knutar.

Fönster

Vitmålade spröjsade 2-lufts-fönster med sex rutor. Fyra rutor i övervåningen.

Dörrar

Ockragulmålad pardörr med fyllningar. Glasade rutor.

Övrigt

Ny veranda. Äldre tillbyggnad på baksidan täckt med tjärpapp.

2. Bostadshus/flygel

Grund

Natursten, cement.

Stomme

Timmer.

Tak

Sadeltak belagt med rött tvåkupigt tegel.

Skorsten

Modern placerad i nock.

Fasad

Faluröd locklistpanel med rundad list, vita knutar.

Fönster

Vitmålade spröjsade 2-lufts-fönster med sex rutor. Fyra rutor i övervåningen.

Dörrar

Presenning som hänger för dörren.

Övrigt

Hamlade lönnar, fruktträd, buskar, rabatter och syrener.

3. Bod/flygel

Grund

Natursten som är cementerad.

Stomme

Timmer.

Tak

Sadeltak med rött enkupigt tegel och nockplåt.

Fasad

Falurött liggande timmer med vita knutar och omfattningar.

Fönster

Vitmålat spröjsat 2-lufts-fönster.

Dörrar

Ockragula med liggande panel.

4. Uthus/vagnsbod

Byggt i 1 1/2 plan.

Grund

Cement.

Stomme

Träkonstruktion.



Uthus/vagnsbod, Lilla Aleryd 2:6.

Tak

Sadeltak belagt med rött tvåkupigt tegel.

Fasad

Faluröda stående brädor.

Fönster

Vitmålade tätt spröjsade 2-luftsfönster med åtta rutor i varje båge.

Dörrar

Ockragula med liggande panel.

5. Bryggghus

Grund

Natursten.

Stomme

Träkonstruktion.

Tak

Sadeltak.

Skorsten

Skorsten av grått tegel med röda fogar. Placerad i nocken.

Fasad

Faluröd locklistpanel.

Fönster

Vitmålade spröjsade fönster.



Mangårdsbyggnad, Lilla Aleryd 2:7.

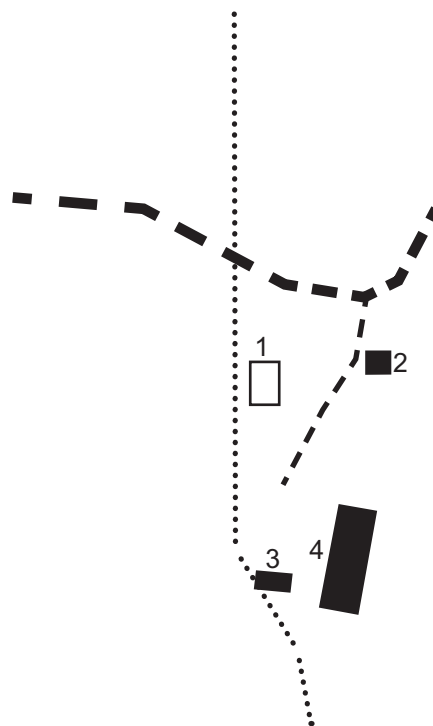
Fastighet Lilla Aleryd 2:7

Miljöbeskrivning

Gården ligger kvar på den gamla bytomten med mangården närmast grusvägen och fägården placerad på den rektangulära tomten längst i söder, såsom laga skifteskartan från 1863 visar. Trädgård med grusad plan och grusade gångar, bärbuskar och fruktträd.

Kulturhistorisk värdering

II – Tillmäts ej något särskilt kulturhistoriskt värde.



1. Mangårdsbyggnad

Byggt 1874 eller 1876. Tillbyggt 1984 i norra gavelspetsen.

Grund
Cement.

Stomme
Timmer/träkonstruktion.

Tak
Brutet tak belagt med bruna betongpannor.

Skorsten
Putsad skorsten placerad i nocken.

Fasad
Rödmålad locklistpanel med vita knutar.

Fönster
Nya spröjsade fönster.

Dörrar
Moderna.

Övrigt
Tilläggsisolerat.

2. Bostadshus, f d magasin

Grund
Cement.

Stomme
Träkonstruktion.



Bostadshus, f d magasin, Lilla Aleryd 2:7.

Tak
Sadeltak.

Skorsten
Skorsten av tegel placerad i nedre fallet.

Fasad
Rödmålad locklistpanel med vita knutar och omfattningar.

Fönster
Nya fönster med spröjsar.

Dörrar
Moderna.

Övrigt
Tilläggsisolerat.

3. Garage/vedbod/hönshus

Grund
Cement.

Stomme
Träkonstruktion/timmer.

Tak
Sadeltak täckt med korrugerad plåt.

Fasad
Faluröda målade stående bräddor och locklistpanel med vita knutar.

Fönster
Spröjsade fönster.

Dörrar
Dörr med panel samt ny skjutport.

Övrigt
Tillbyggt med hönshus. Pulpettak belagt med rött enkupigt tegel.

4. Ladugård
Byggd 1928.

Stomme
Timmer, skiftesverk, brädor.

Tak
Sadeltak beklätt med stickor och därefter korrugerad plåt.

Fasad
Falurödmålat skiftesverk och stående brädor med vita sågtandsavslutningar.

Fönster
Moderna spröjsade fönster.

Dörrar
Svarta dörrar med panel samt slagportar av brädor.



Ladugård, Lilla Aleryd 2:7.



Bostadshus, Lilla Aleryd 2:7.

Fastighet Lilla Aleryd 2:7

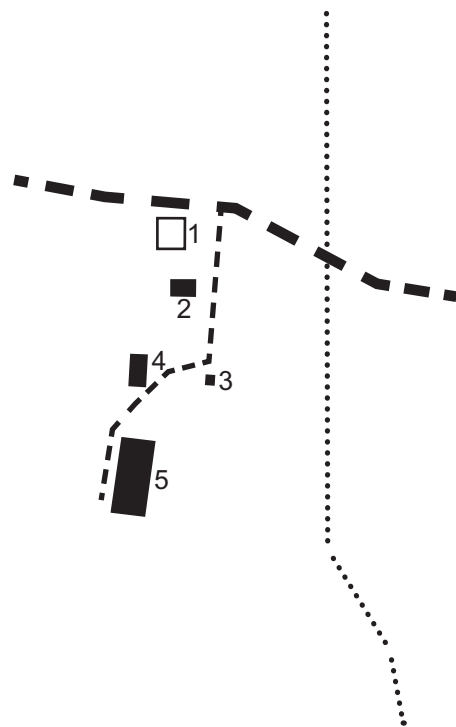
Miljöbeskrivning

Gårdsbebyggelsen ligger kvar på den gamla bytomten med mangården närmast grusvägen och fägården placerad på den rektangulära tomten längst i söder som laga skifteskartan från 1863 visar.

Kulturhistorisk värdering

I – Tillmäts särskilt kulturhistoriskt värde.

Välbevarad gårdsstruktur med bevarade byggnader i mangård och fägård. Mangårdsbyggnaden, boden, uthusen och ladugården har även ett byggnadshistoriskt värde.



1. Bostadshus

Byggt i 1 1/2 plan. Enligt "Sveriges Bebyggelse V" är det byggt 1870.

Grund
Huggen granit.

Stomme
Timmer.

Tak
Sadeltak belagt med rött enkupigt tegel.

Skorsten
Modern skorsten av tegel.

Fasad
Faluröd locklistpanel med vita knutar och omfattningar.

Fönster
Nya spröjsade 2-lufts-fönster med sex rutor.

Dörrar
Ny blåmålad pardörr med fyllningar och glasade rutor.

Övrigt
Ny öppen veranda. Tillbyggt på baksidan.

2. Bod/flygel

Grund
Natursten.

Stomme
Timmer.

Tak
Sadeltak belagt med rött enkupigt tegel. Profilerade takfotstassar.

Fasad
Falurött liggande timmer med vita knutar och omfattningar.

Fönster
Vitmålade kryss-spröjsade 2-lufts-fönster.

Dörrar
Svartmålad dörr med panel.

3. Uthus/dass

Grund
Huggna hörnstenar.

Stomme
Träkonstruktion.

Tak
Sadeltak belagt med eternit.

Fasad
Faluröda stående brädor.

Dörrar
Järnoxidröda bräddörrar och järnoxidröda dörrar med panel.

4. Uthus/svinhus/hönshus

Grund
Natursten.

Stomme
Timmer/träkonstruktion.

Tak
Sadeltak belagt med eternit.

Fasad
Faluröd med stående brädor och liggande timmer.

Dörrar
Bruna dörrar med liggande panel samt en faluröd-målad dörr med stående brädor.

5. Ladugård

Grund
Natursten

Stomme
Timmer även i logdelen.

Tak
Sadeltak täckt med korrugerad plåt, stickor är lagda under plåten.

Fasad
Falurött timmer med vita knutar och omfattningar.

Fönster
Rödbruna spröjsade fönster.

Dörrar
Svarta stenkolstjärade bräddörrar.



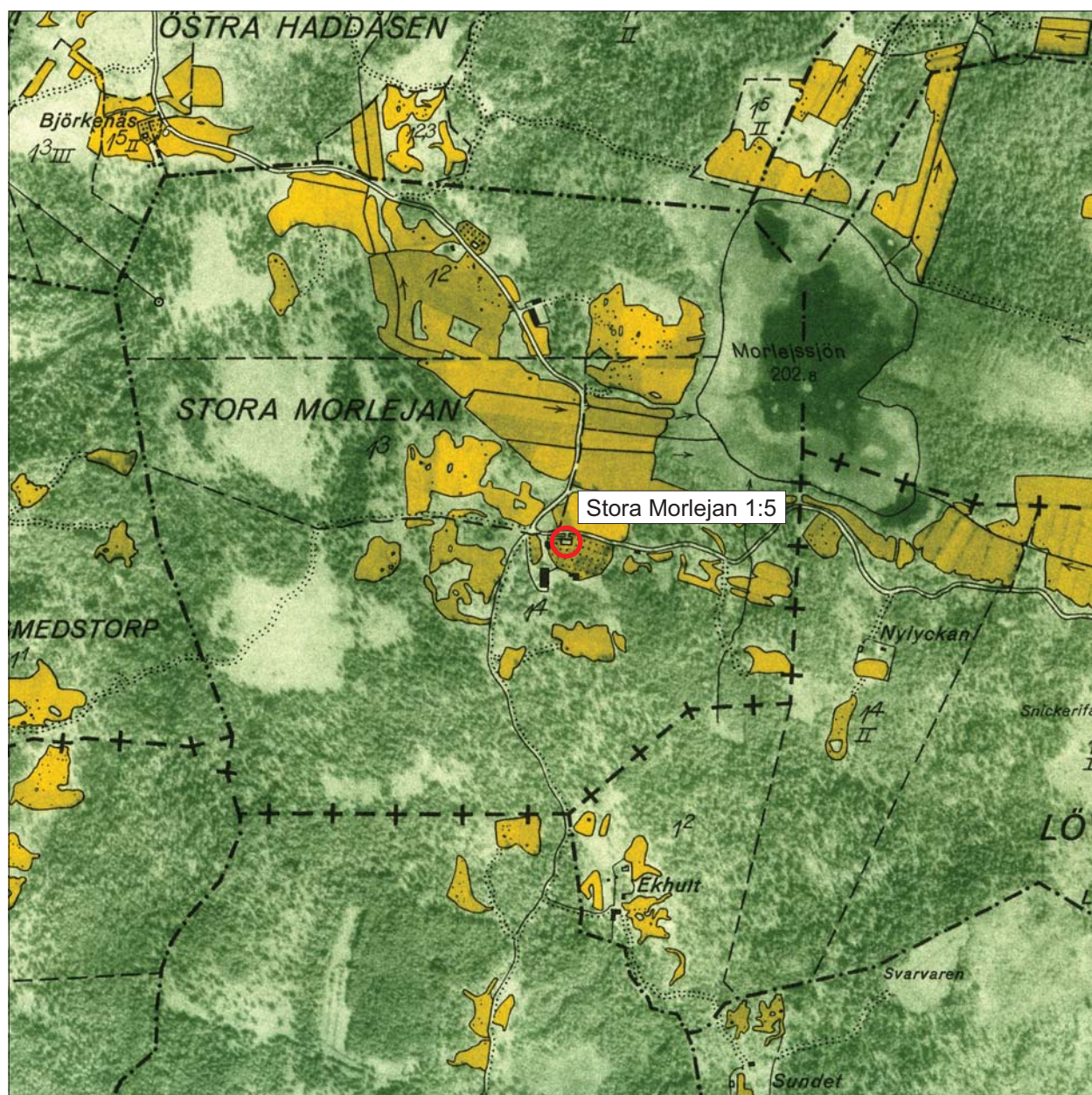
Ladugård, Lilla Aleryd 2:7.

Stora Morlejan, Stora Åby socken, Ödeshögs kommun

Miljöbeskrivning

Ensamliggande gård utmed grusväg som går i öst – västlig riktning mellan Stora Aleryd och Haddåsen. Gården gränsar i söder till Småland och är omgiven av ett igenväxande odlingslandskap. På Häradskartan från 1881 skrivs gården som Stora Morliden. Mangårdens hus ligger närmast grusvägen. Fägården ligger söder därom i en sluttning. Trädgård i sydsluttning med frukträd, buskar och rabatter.

Mangårdsbyggnaden är mycket välbyggd och påkostad med sten och smidesarbete och har en mer villaliknande karaktär med balkong, köksingång med öppen veranda, samt en annan planlösning än övriga bondgårdar.



Utdrag ur Ekonomiska kartans blad 074 86 med den aktuella fastigheten markerad.
Skala 1:10 000.



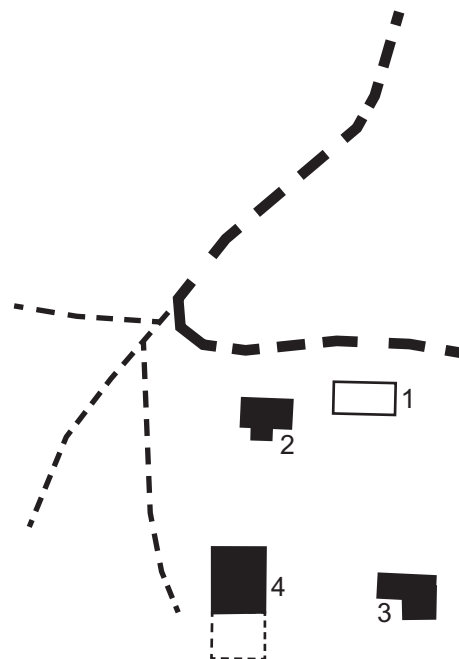
Mangårdsbyggnad, Stora Morlejan 1:5.

Fastighet Stora Morlejan 1:5

Kulturhistorisk värdering

I – Tillmäts särskilt kulturhistoriskt värde.

Mycket välbevarad mangårdsbyggnad som har ett byggnadshistoriskt värde. Byggnaden är välbyggd med kvalitet och omsorg om detaljer och skiljer sig från övrig traditionell bebyggelse i Hållaveden.



1. Mangårdsbyggnad

Byggd 1893 enligt "Sveriges bebyggelse V".

Grund

Hög huggen granit med profil.

Stomme

Timmer.

Tak

Sadeltak belagt med rött tvåkupigt tegel. Profilerade takfotstassar och panelinklädd takfot.

Skorsten

Två skorstenar av tegel.

Fasad

Faluröd locklistpanel med vita knutar och omfattningar.

Fönster

Vitmålade spröjsade 2-lufts-fönster. Fönster med lozholtz på övervåningen. Fönstren har omfattningar med skuren dekor.

Dörrar

Ny ekdörr vid entrén med fyllningar. Parekdörr i original, ut till verandan.

Övrigt

Balkong med smidesräcke. Stengolv. Stenpelare och balkong med smidesräcke på framsidan. Vitmålad öppen veranda på bottenvåningen med lövsågad dekor. Lövsågad veranda vid gavelingång.

2. Magasin/kontor

Grund

Huggen granit.

Stomme

Timmer.

Tak

Sadeltak belagt med rött tvåkupigt tegel. Profilerade takfotstassar.

Skorsten

Skorsten av tegel placerad i nock.

Fasad

Falurött liggtimmer med vita knutar och omfattningar.

Fönster

Vitmålade spröjsade 2-lufts-fönster.

Dörrar

Brun pardörr med fyllningar.

3. F d fähus

Grund

Huggen sten.

Stomme

Timmer.

Tak

Sadeltak belagt med rött tvåkupigt tegel.

Fasad

Faluröd locklistpanel och liggtimmer. Sågtandad vitmålad dekor.

Fönster

Vitmålade spröjsade 2-lufts-fönster med sex rutor.

Dörrar

Pardörr med enkel panel.



F d fähus, Stora Morlejan 1:5.

4. Ladugård

Byggnaden är delvis riven i södra delen. Den kallmurade körbron finns kvar i norr.

Grund

Huggen sten.

Stomme

Timmer.

Tak

Sadeltak täckt med trapetsplåt.

Fasad

Falurött liggtimmer och locklistpanel på skullen.

Fönster

Vita kryss-spröjsade fönster med överstycken.

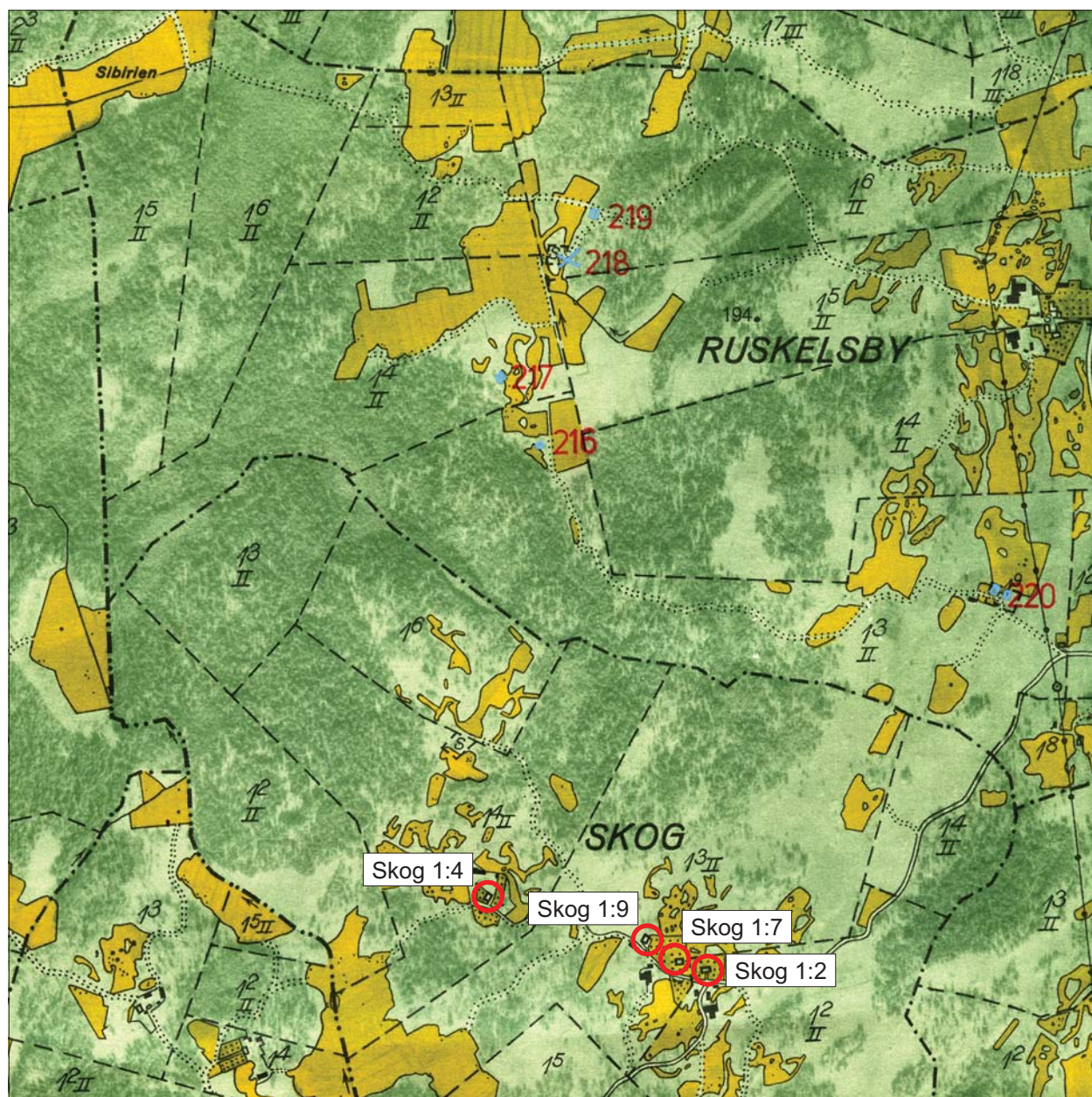
Dörrar

Brädklädda slagportar med överstycken.

Skog, Stora Åby socken, Ödeshögs kommun

Miljöbeskrivning

Skog ligger utmed en grusväg som är en avtagsväg från vägen som går mellan Boet och Adelöv. Byn består av fyra små gårdar där två ligger i ursprungligt byläge och två är utflyttade. År 1794 förrättades storskifte i byn som då bestod av två gårdar som låg på var sin sida om en väg. På ägorna fanns ett soldatorp i väster och ett torp beläget i sydöstra delen av ägorna.



Utdrag ur Ekonomiska kartans blad 074 96 med de aktuella fastigheterna markerade.
Skala 1:10 000.



Gamla mangårdsbyggnaden, Skog 1:2.

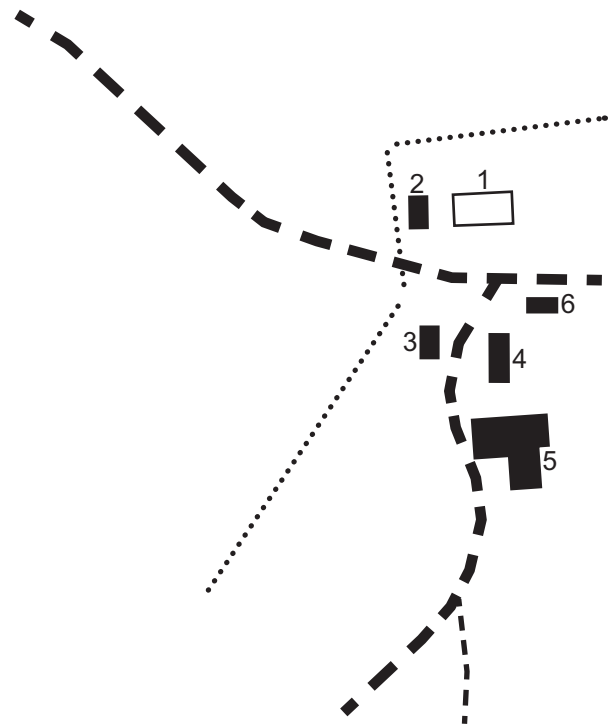
Fastighet Skog 1:2

Miljöbeskrivning

Gård i ursprungligt byläge. Mangårdsbyggnaden och fägården är åtskilda med grusvägen som går förbi. Vitmålat lattstaket mot vägen. I mangården ligger i vinkel med nuvarande mangårdsbyggnaden en ålderdomlig byggnad som kan ha varit den gamla mangårdsbyggnaden.

Kulturhistorisk värdering

I – Tillmäts särskilt kulturhistoriskt värde.
Gårdsgrupperingen med traditionellt avskild man- och fägård har bevarat den äldre tomtstrukturen. Det gamla bostadshuset har en välbevarad äldre karaktär med äldre panel med rundad list, köksingång på baksidan. Byggnaden har ett byggnadshistoriskt värde.



1. Bostadshus
Byggt i 1 1/2 plan.

Grund
Cement.

Stomme
Timmer.

Tak
Sadeltak belagt med svarta betongpannor.

Skorsten
Tegelskorsten.

Fasad
Rödmålad med lockpanel.

Fönster
Vitmålade 2-lufts-fönster.

Dörrar
Modern vitmålad dörr.

Övrigt
Vitmålad öppen veranda.

2. Gammalt bostadshus
Byggt i 1 1/2 plan.

Grund
Natursten.

Stomme
Timmer.

Tak
Sadeltak belagd med röda betongpannor.

Skorsten
Skorsten av tegel med krön. Placerad i nedre fallet.

Fasad
Faluröd locklistpanel. Panelen avslutas i runda bågar.

Fönster
Vitmålade spröjsade 2-lufts-fönster med fyra rutor.
Triangelformade små fönster på gaveln.

Dörrar
Gulvitmålad pardörr med panel. Enkeldörr med panel
vid köksingången på baksidan.

3. Uthus/dass och vedbod

Grund
Natursten.

Stomme
Träkonstruktion.

Tak
Sadeltak täckt med korrugerad plåt.

Fasad
Faluröd locklistpanel med vita knutar och omfattningar. På baksidan en äldre brädpanel.

Fönster
Vita tätt spröjsade fönster.

Dörrar
Gulmålad dörr med panel.

4. Vagnslider
Byggt i 1 plan.

Grund
Cement.

Stomme
Träkonstruktion.

Tak
Oregelbundet tak täckt med svart trapetsplåt.

Fasad
Faluröd locklistpanel.

Fönster
Vitmålade 2-lufts-fönster.

Dörrar
Gulmålad locklistpanel.

5. Ladugård

Byggt i 1 1/2 plan, Enligt "Sveriges bebyggelse V"
byggd omkring 1875.

Grund
Natursten.

Stomme
Timmer.

Tak
Sadeltak belagt med eternit.

Fasad
Falurött liggande timmer, cementsten. Brädpanel i
utbyggnaden.

Fönster
Moderna luftfönster och tättspröjsade vita fönster.

Dörrar
Svartmålade brädportar. Gulmålad ny dörr med
panel.



Ladugård och vagnslider, Skog 1:2.

6. Jordkällare

Grund
Natursten, cement.

Tak
Sadeltak klätt med plåt.

Dörr
Gråmålad dörr med panel.



Mangårdsbyggnad, Skog 1:9, 1:7.

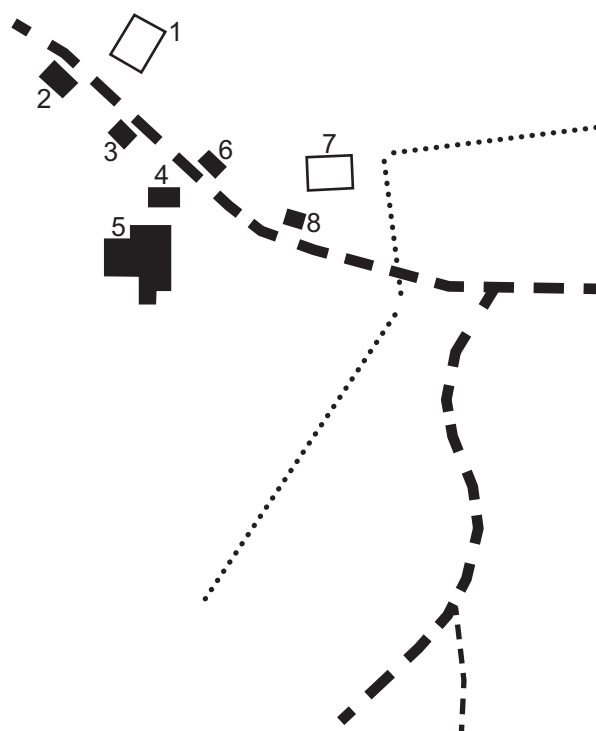
Fastighet Skog 1:9, 1:7

Miljöbeskrivning

Gården ligger i ursprungligt byläge. På traditionellt sätt är man- och fägård åtskilda med en grusväg. Mangårdsbyggnaden är belägen på en höjd medan ladugården och fähusen ligger i en sänka.

Kulturhistorisk värdering

II – Tillmäts inget särskilt kulturhistoriskt värde.



1. Bostadshus

Byggt i 1 1/2 plan. Enligt "Sveriges bebyggelse V" är huset byggt 1910.

Grund
Huggen granit.

Stomme
Timmer.

Tak
Sadeltak belagt med rött 2-kupigt tegel. Profilerade takfotstassar.

Skorsten
Tegel.

Fasad
Faluröd locklistpanel med vita knutar och rundad list.

Fönster
Vitmålade 2-lufts-fönster. Små fönster i övre våningen.

Dörrar
Nya dörrar.

Övrigt
Tillbyggt på gaveln. Brunmålat vindfång vid trappan.

2. Magasin

Byggt i 1 1/2 plan.

Grund
Huggen granit.

Stomme
Träkonstruktion.



Magasin, Skog 1:9,1:7.

Tak
Sadeltak belagt med rött enkupigt tegel.

Fasad
Faluröd locklistpanel med vita knutar. Rundad list.

Fönster
Vitmålade spröjsade 2-lufts-fönster med sex rutor. Ett 2-lufts-fönster.

Dörrar
En svart dörr med panel. Blåmålad ny dörr med panel. Cementtrappa.

3. Garage

Grund
Cement.

Stomme
Cement och träkonstruktion.

Tak
Sadeltak.

Dörrar
Modern port.

4. Uthus och vedbod

Grund
Huggen sten.

Stomme
Timmer och träkonstruktion.

Tak
Sadeltak täckt med korrugerad plåt.

Fasad
Falurött liggande timmer och stående brädor.

Fönster
Vitmålade tätt spröjsade fönster, lövsågade överstycken.

Dörrar
Svarta dörrar med panel. En bräddörr.

Övrigt
Vidbyggt med dass som har locklistpanel och ett pulpettak.



Ladugård, Skog 1:9, 1:7.

5. Ladugård

Byggt 1888 enligt "Sveriges bebyggelse V".

Grund
Huggen sten.

Stomme
Timmer/träkonstruktion.

Tak
Sadeltak täckt med korrugerad plåt.

Fasad
Falurött timmer. Brädor i logdelen.

Fönster
Vitmalade tätt spröjsade fönster med lövsågade överstycken.

Övrigt
Kallmurad körbro.



Bostadshus, Skog 1:7.

6. Jordkällare

Grund
Huggen granit med cementfog.

Tak
Sadeltak täckt med korrugerad plåt.

Fastighet Skog, 1:7

7. Bostadshus

Enligt "Sveriges bebyggelse V" byggt 1939.

Grund
Cement.

Stomme
Träkonstruktion.

Tak
Brutet tak belagt med rött 2-kupigt tegel.

Skorsten
Skorsten av tegel placerad i nocken.

Fasad
Rödmålad locklistpanel med vita knutar.

Fönster
Nya fönster.

Övrigt
Tillbyggt vid gaveln.

8. Uthus

Grund
Cement.

Stomme
Träkonstruktion.

Tak
Sadeltak täckt med grön korrugerad plåt.

Fasad
Faluröd locklistpanel med vita knutar.

Fönster
Vita kopplade fönster.

Dörrar
Gröna dörrar med panel samt bräddörrar.



Mangårdsbyggnad, Skog 1:4.

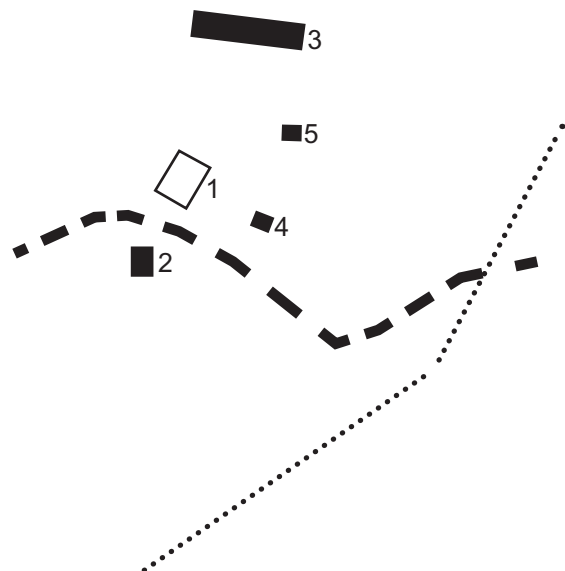
Fastighet Skog 1:4 "Matsliden"

Miljöbeskrivning

Ensamliggande gård belägen väster om bykärnan, omgiven av ett igenvuxet odlingslandskap. Tomten är terrasserad med fruktträd och buskar.

Kulturhistorisk värdering

I – Tillmäts särskilt kulturhistoriskt värde. Bostadshuset har ett byggnadshistoriskt värde. Det äldre bostadshuset har trots att det är förfallet bevarat en ursprunglig prägel med omålade timrade fasader och bakugn och öppen spis invändigt. Mangårdsbyggnaden har särskild köksingång på baksidan och en "Ydrespis" i stugan.



1. Mangårdsbyggnad

Byggt i 1 1/2 plan.

Grund
Natursten.

Stomme
Timmer.

Tak
Sadeltak belagt med 2-kupigt tegel.

Skorsten
Tegelskorsten placerad i nock.

Fasad
Rödmålad locklistpanel med vita knutar och omfattningar.

Fönster
Gamla vitmålade spröjsade 2-lufts-fönster med sex rutor. Lunettfönster över entrén och på gaveln.

Dörrar
Ny blåmålad köksdörr med panel. Blåmålad pardörr med fyllningar. Glasad överdel.

Övrigt
Ydrespis. Jordkällare.

2. F d mangårdsbyggnad

Grund
Natursten.

Stomme
Timmer.

Tak
Sadeltak belagt med rött enkupigt och trekupigt tegel.

Skorsten
Bortriven.

Fasad
Omålat liggande timmer med laxade knutar.

Fönster
Borta.

Dörrar
Omålad pardörr med panel.



Gamla mangårdsbyggnaden, Skog 1:4.

3. Uthus och vedbod Nybyggt i 1 våning.

Stomme
Träkonstruktion.

Tak
Sadeltak med rött 2-kupigt tegel.

Fasad
Faluröd locklistpanel och brädor.

Fönster
Nya spröjsade fönster.

Dörrar
Gulmålade bräddörrar. Blåmålade bräddörrar.

4. Jordkällare

Grund
Natursten och cement.

Tak
Sadeltak belagt med rött enkupigt tegel.

Dörrar
Tjärad bräddörr. Dörr med panel innanför.

5. Dass

Tak

Topptak klätt med tjärpapp.

Fasad

Faluröd panel med vita knutar.

Fönster

Vitmålade fönster.

Dörrar

Faluröd bräddörr.



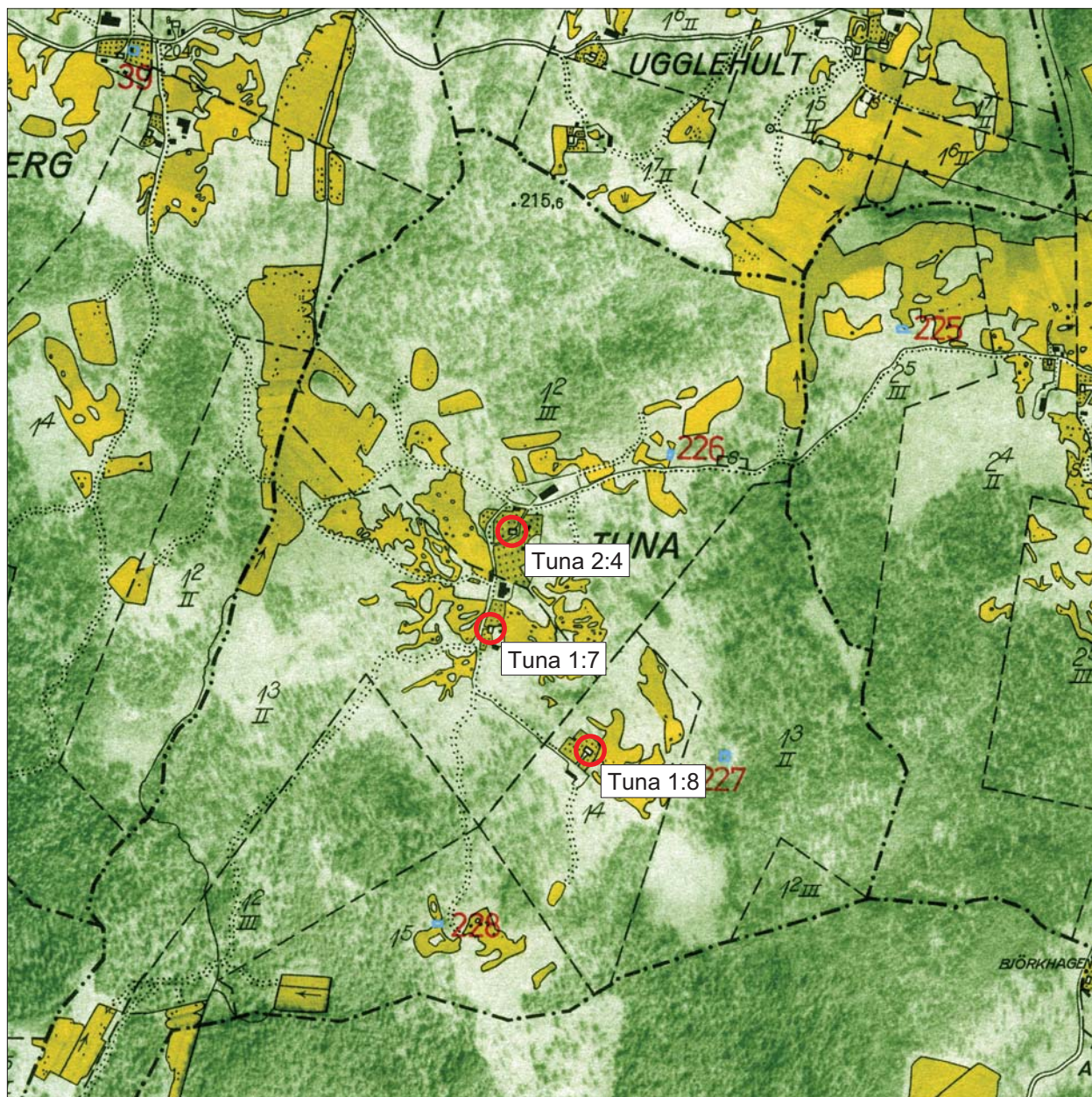
Dass, Skog 1:4.

Åby Tuna, Stora Åby socken, Ödeshögs kommun

Miljöbeskrivning

Byn ligger längst in på en grusväg som går i syd-västlig riktning från vägen mellan Boet och Adelöv. Tuna består av tre gårdar där två ligger i ursprungligt byläge. När storskifte förrättades 1805 fanns två gårdar varav en var bebyggd. I handlingarna står det att läsa ”stenplan med gamla hus tätt bebyggda,

liten kål- och humlegård.” När laga skifte genomförs 1873-74 finns tre gårdar och den minsta gården får flytta ut och ägorna förläggs nära soldattorpet. Tuna ger inget intryck av samlad by bebyggelse möjligen beroende på den utflyttade gården en gång låg mellan de kvarvarande gårdarna.



Utdrag ur Ekonomiska kartans blad 074 86 med de aktuella fastigheterna markerade.
Skala 1:10 000.



Mangårdsbyggnad, Åby Tuna 2:4.

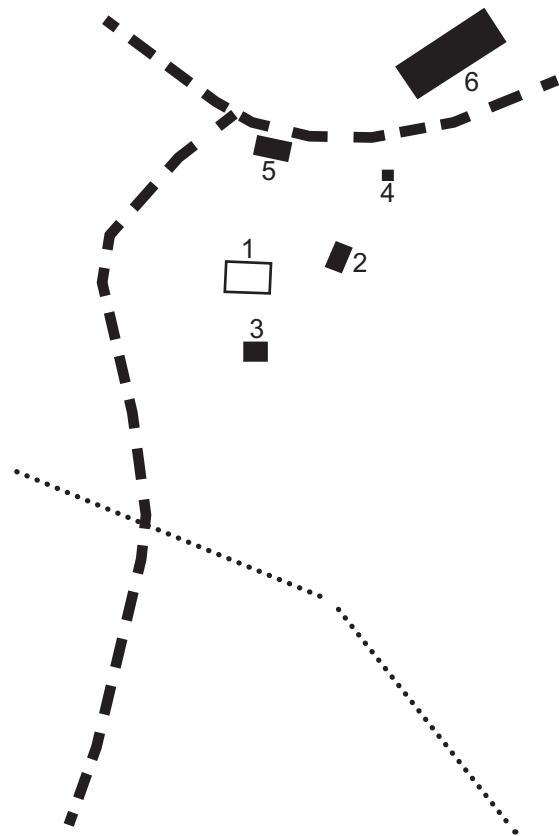
Fastighet Åby Tuna 2:4

Miljöbeskrivning

Mangården ligger högt med berg i dagen. Mot vägen står ett par huggna stenstolpar med en grind. I trädgården finns stora kastanjer, buskar och en syrenhäck. Bostadshuset är moderniserat och ombyggt.

Kulturhistorisk värdering

II – Tillmäts ej något särskilt kulturhistoriskt värde. Trots att bostadshuset med garage och pannhus har en modern prägel har drängstugan, brygghuset och ladugården en ursprunglig karaktär som har en miljöskapande prägel.



1. Mangårdsbyggnad

Grund
Huggen granit. Cement.

Stomme
Timmer/träkonstruktion.

Tak
Sadeltak belagt med betong.

Skorsten
Plåtinklädd. Placerad inock.

Fasad
Ny rödmålad locklistpanel.

Fönster
Nya spröjsade 2-lufts-fönster.

Dörrar
Nya gröna dörrar med fyllning.

2. F d drängstuga

Byggd 1900 enligt "Sveriges bebyggelse V".

Grund
Huggen granit.

Stomme
Träkonstruktion.

Tak
Sadeltak täckt med trapetsplåt.

Skorsten
Delvis avrivet tegel, placerad inock.

Fasad
Faluröd locklistpanel, vita knutar och omfattningar.

Fönster
Vitmålad spröjsade 2-lufts-fönster med sex rutor.

Dörrar
Brunmålad pardörrar med fyllningar och glasad överdel. Gavelingången har en brun dörr med panel.

Övrigt
Cementtrappa.



F d drängstuga, Åby Tuna 2:4.

3. Garage

Nybyggt.

Grund
Cement.

Stomme
Träkonstruktion.

Tak
Sadeltak belagt med betong.

Fasad
Faluröd locklistpanel.

4. Bryggghus

Grund
Cement.

Stomme
Träkonstruktion.

Tak
Sadeltak belagt med eternit.

Skorsten
Skorsten av vitt tegel.

Fasad
Faluröda stående brädor, vita knutar och omfattningar.

Fönster
Vitmalade spröjsade fönster med sex rutor.

Dörrar
Svartmalade stående brädor.

5. Ladugård
Byggt på 1870-talet enligt
”Sveriges bebyggelse V”.
Byggt i 1 1/2 plan.

Grund
Huggen granit.

Stomme
Skiftesverk.

Tak
Sadeltak täckt med korrugerad
plåt.

Fasad
Falurödmålad, falskt skiftesverk med vita knutar och
omfattningar.

Fönster
Vita tätt spröjsade fönster.

Dörrar
Svartmalade dörrar med panel. Slagportar av brädor.

Övrigt
Kallmurad körbro.



Ladugård, Åby Tuna 2:4.

6. Nybyggt pannhus

Grund
Cement.

Tak
Sadeltak med betongpannor.

Fasad
Faluröd locklistpanel.



Mangårdsbyggnad, Åby Tuna 1:7.

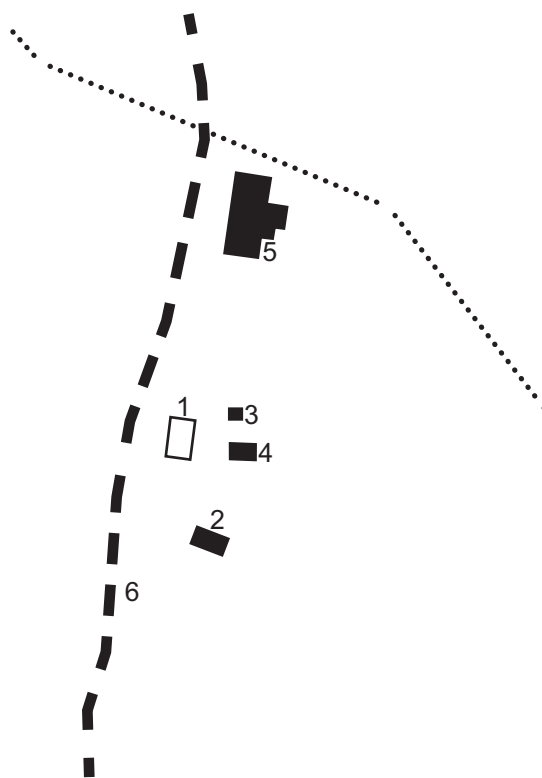
Fastighet Åby Tuna 1:7, Stora Åby socken

Miljöbeskrivning

Gårdsbyggnaderna ligger utmed vägsträckningen. Man- och fägård är åtskilda med en häck och ett lattstaket som omger mangården. Terrasserad trädgård med buskar och fruktträd.

Kulturhistorisk värdering

II – Tillmäts ej något särskilt kulturhistoriskt värde. Bostadshus och bod är ombyggda men ladugården har kvar sin ursprungliga prägel vilket ger ett miljöskapande värde.



1. Mangårdsbyggnad

Byggt i 1 1/2 våning.

Grund

Natursten som är svartslammad.

Stomme

Timmer.

Tak

Sadeltak belagt med rött 2-kupigt tegel.

Skorsten

Skorsten av plåt placerad inock.

Fasad

Rödmålad locklistpanel med vita knutar.

Fönster

Nya vitmålade 2-lufts-fönster med sex rutor.

Dörrar

Vitmålade nya dörrar på baksidan.

Övrigt

Utbyggd farstu med ingång. Taket klätt med falsad svartmålad plåt. Tillbyggt på baksidan med ingång.

2. Uthus

Grund

Natursten.

Stomme

Timmer.

Tak

Sadeltak belagt med rött 3-kupigt tegel.

Fasad

Rödmålat liggande timmer, locklistpanel med vita knutar.

Fönster

Nya vitmålade 2-lufts-fönster med sex rutor.

Dörrar

Nya svartmålade dörrar.

3. Uthus/dass

Grund

Cement.

Stomme

Träkonstruktion.

Tak

Pulpettak belagt med eternit.

Fasad

Faluröd locklistpanel med vita knutar och omfattningar.

Fönster

Vitmålade tätt spröjsade fönster.

Dörrar

En svartmålad dörr med stående brädor. En masonitklädd svartmålad dörr.



Dass och uthus, Åby Tuna 1:7.

4. Ladugård

Byggt 1912 enligt "Sveriges bebyggelse V".

Grund

Cement/huggen granit.

Stomme

Timmer.

Tak

Sadeltak täckt med korrugerad plåt.

Fasad

Falurött timmer med vita knutar och omfattningar.
Stående brädor med sågtandade vitmålade avslutningar.

Fönster

Glasat överljus över porten.

Dörrar

Tre svartmålade slagportar av brädor samt panelklädda dörrar.



Ladugård, Åby Tuna 1:7.

5. Jordkällare

Grund

Natursten, cement.

Stomme

Timmer.

Fasad

Rödmålat timmer.

Tak

Sadeltak belagt med tvåkupigt rött tegel.

Dörr

Svartmålad panelad dörr.



Bostadshus, Åby Tuna 1:8.

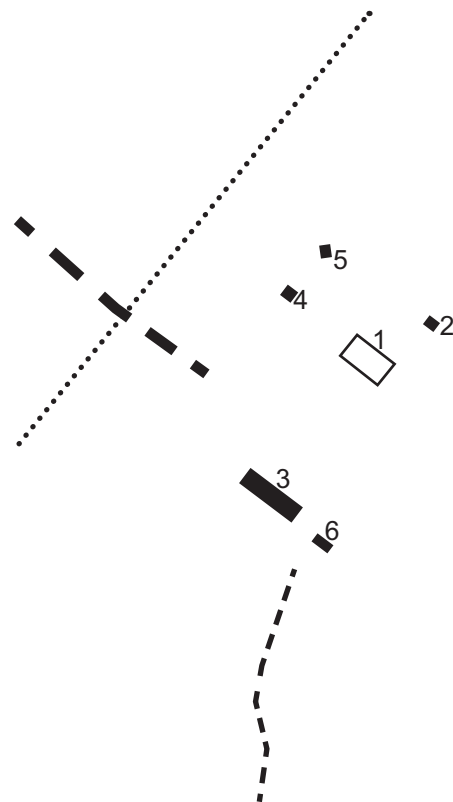
Fastighet Åby Tuna 1:8

Miljöbeskrivning

Ensamliggande gård omgiven av skog i ett igenvuxet odlingslandskap. Gården är utflyttad i samband med laga skifte 1873-74. Gamla bostadshuset har brunnit och ersatts av ett nybyggt.

Kulturhistorisk värdering

II - Tillmäts ej något särskilt kulturhistoriskt värde.



1. Bostadshus

Nybyggt.

Grund
Plintar.

Stomme
Träkonstruktion.

Tak
Sadeltak belagt med rött tvåkupigt tegel.

Fasad
Faluröd locklistpanel med vita omfattningar.

Fönster
Nya vitmålade fönster.

Dörrar
Moderna.

2. Uthus

Grund
Cement.

Stomme
Träkonstruktion.

Tak
Sadeltak belagt med eternit.

Fasad
Faluröd locklistpanel med svarta knutar.

Dörrar
Port med svarta brädor.

3. Ladugård

Byggt i 1 1/2 plan.

Grund
Natursten.

Stomme
Timmer och träkonstruktion.

Tak
Sadeltak belagt med eternit.

Fasad
Falurött timmer och locklistpanel av brädor.

Fönster
Vitmålade spröjsade fönster med svarta omfattningar.

Dörrar
Svarta dörrar av panel, slagportar av brädor.

4. Gäststuga

Grund
Cement.

Stomme
Träkonstruktion.

Tak
Sadeltak belagt med rött enkupigt tegel.

Fasad
Faluröd locklistpanel.

Övrigt
Veranda med tak.

5. Ny gäststuga

Byggt som ett härbre. Timrad med överkrängning.



Ladugård, Åby Tuna 1:8.

6. Uthus

Grund
Natursten.

Stomme
Träkonstruktion.

Tak
Sadeltak belagt med eternit.

Fasad
Faluröd locklistpanel med svarta knutar.

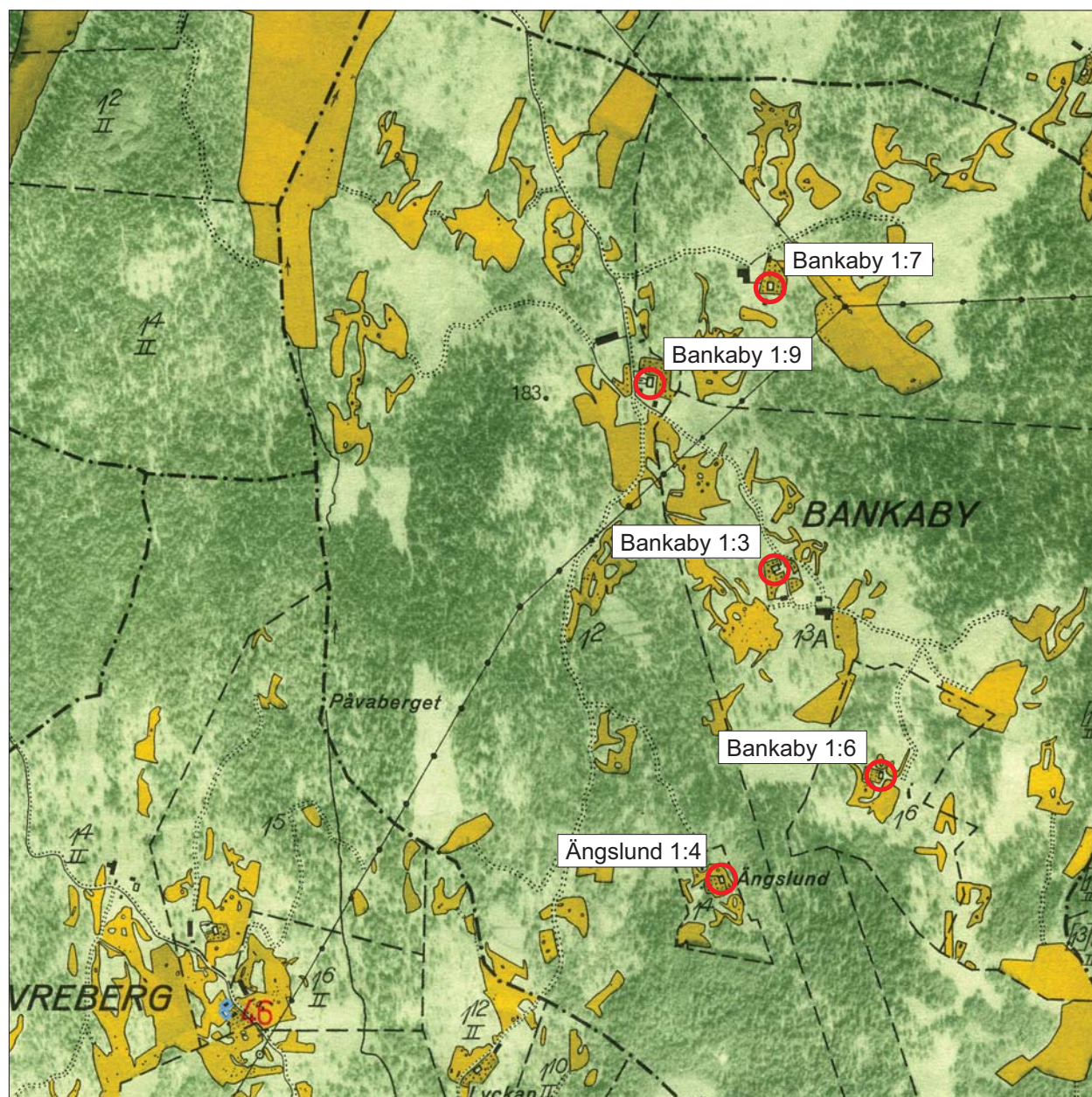
Dörr
Svart bräddörr

Bankaby, Ödeshögs socken, Ödeshögs kommun

Miljöbeskrivning

Bankaby består i dag av tre gårdar och två torp. Det är bara Storegår'n som ligger kvar i den ursprungliga bykärnan. Byn ligger i slutet av en grusväg med förbinelse till vägen mellan Ödeshög och Tällekullen samt vägen mellan Ödeshög och Gränna.

När storskiftet 1789 genomfördes fanns det två gårdar i Bankaby. I skifteshandlingarna kan man läsa att "byggningstomterna av högländig plan, en äldre och nyare hus tätt bebodd".



Utdrag ur Ekonomiska kartans blad 074 95 med de aktuella fastigheterna markerade.
Skala 1:10 000.



Torp, Ängslund 1:4 "Almatorpet".

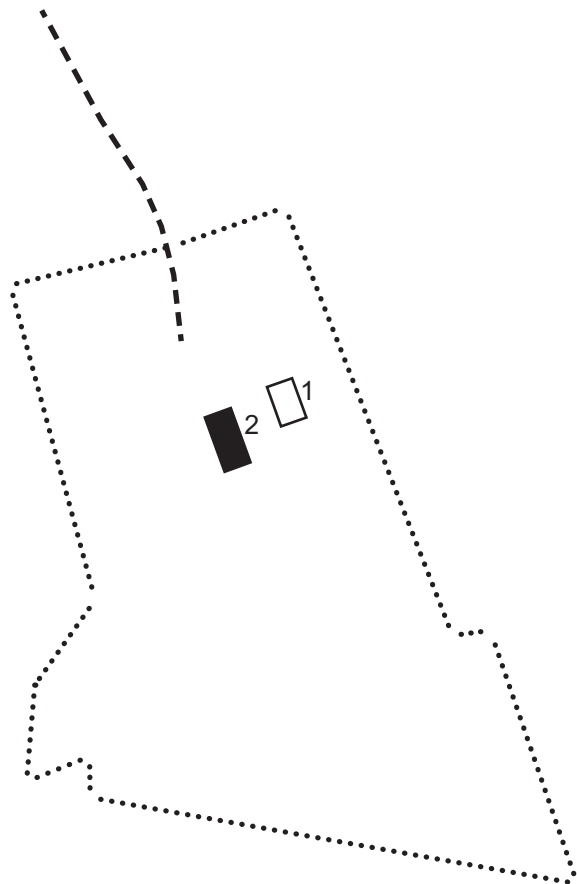
Fastighet Ängslund 1:4 "Almatorpet".

Miljöbeskrivning

Ängslund ligger utmed en grusväg någon kilometer söder om Bankaby. På Häradskartan från 1881 finns två torp markerade på platsen för Ängslund. Bredvid torpstugan finns en mindre nybyggd villa. Miljön omgärdas av tät skog. Enligt Ekonomiska kartan 1948 heter gården "Ängslund".

Kulturhistorisk värdering

II - Tillmäts ej något särskilt kulturhistoriskt värde.



1. Torp

Byggt i 1 våning.

Grund

Cementslammad naturstensgrund.

Stomme

Timmer.

Tak

Sadeltak belagt med röda betongplattor.

Skorsten

Plåtinklädd.

Fasad

Gulmålad ny locklistpanel. Vita knutar och omfattningar.

Fönster

Kopplade 2-lufts-fönster med sex rutor. Grönmålade fönsterbleck.

Dörrar

Ny grönmålad pardörr som består av panel med fyllningar.

2. Villa

Byggt i en våning. Fasaden består av en vitmålad panel med grå knutar och omfattningar.

3. Friggebod

Gulmålad panel med vita knutar och omfattningar. Grönmålad dörr klädd i panel.



Mangårdsbyggnad, magasin och flygel, Bankaby 1:9 "Storegår'n".

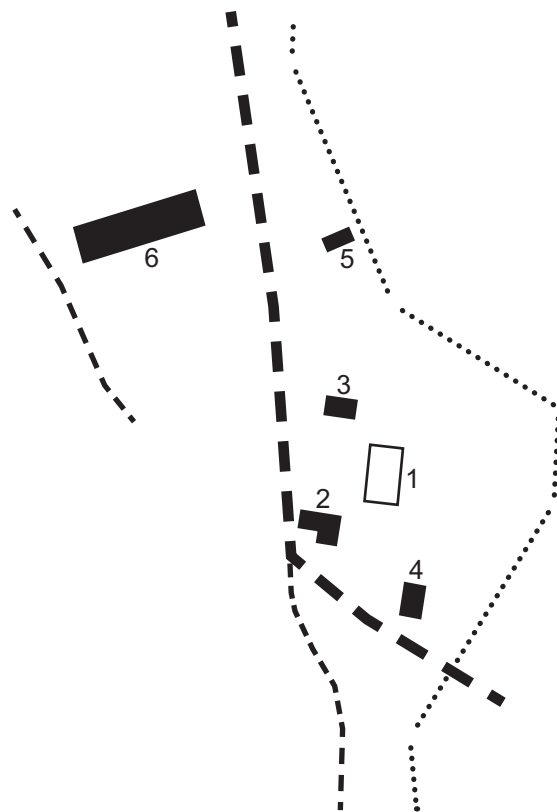
Fastighet Bankaby 1:9 "Storegår'n"

Miljöbeskrivning

Man kommer fram till gården via en grusväg kantad av askar. Tomten för mangården är terrasserad och högt belägen. Ladugården ligger på traditionellt sätt på andra sidan vägen och mycket lägre än mangården. I trädgården växer fruktträd och lövträd. Mangårdsbyggnaden som har en sexdelad plan flankeras av två timrade flyglar där den norra flygeln har varit skola och den södra flygeln har använts som magasin.

Kulturhistorisk värdering

I - Tillmäts särskilt kulturhistoriskt värde. Gårdsstrukturen där bebyggelsen ligger på den ursprungliga bytomten, tillsammans med de välbevarade byggnaderna ger ett stor miljöskapande värde. De välbevarade byggnaderna har även ett byggnadshistoriskt värde som visar på äldre tiders byggnadsskick. Norra flygeln som har varit skola har dessutom ett socialhistoriskt värde som berättar om tiden när skolor inrättades på landsbygden även utanför kyrkomiljöerna.



1. Mangårdsbyggnad

Mangårdsbyggnad i 1 1/2 våning. Byggnaden uppfördes omkring 1860 och restaurerades 1937 enligt "Sveriges bebyggelse V".

Grund

Cement och huggen sten.

Stomme

Timmer.

Tak

Sadeltak belagt med röda betongpannor.

Skorsten

Saknas. Tidigare hade huset två skorstenar.

Fasad

Faluröd locklistpanel. Frontespis på mittpartiet. Vita sågtandade dekorationer över fönstren och vid takfoten. Vita knutar och omfattningar.

Fönster

Vitmålade spröjsade 2-lufts-fönster med sex rutor. Fönstren är i original men några byttes ut vid renoveringen år 1937.

Dörrar

Ny dörr i köksingången.

Övrigt

Vitmålade glasveranda, med fyllningar i speglarna och spröjsade rutor. Övervåningen är aldrig inredd.

Dörrar

Gångdörrar klädda med liggande panel. Övriga dörrar är av brädor målade i ockragul färg försedda med bandgångjärn.

3. Flygel, f d skola

Byggnaden är enligt uppgift från ägaren en f d skola. Placerad som flygel till huvudbyggnaden.

Grund

Natursten.

Stomme

Timmer.

Tak

Sadeltak belagt med rött trekupigt tegel.

Fasad

Faluröd locklistpanel. Vit profilerad avslutning. Vita knutar och omfattningar.

Fönster

Vitmålade spröjsade 2-lufts-fönster med sex rutor.

Dörrar

Tvådelad ockragul dörr klädd med liggande panel.

Övrigt

Stentrappa med tre steg. På övre våningen finns brädluckor målade i ockragul färg. En källarbod finns också.

2. Magasin, bod

Byggnad med övervåning. Placerad som flygel till huvudbyggnaden.

Grund

Stoppstenar.

Stomme

Timmer.

Tak

Sadeltak belagt med rött enkupigt tegel.

Fasad

Faluröd locklistpanel med vita knutar och omfattningar.



F d skola, Bankaby 1:9 "Storegår'n".

4. Hönshus, vedbod

Grund
Huggen granit.

Stomme
Timmer.

Tak
Sadeltak belagt med rött tvåkupigt tegel.

Fasad
Falurött liggande timmer. Vita knutar och omfattningar.

Fönster
Vitmålade spröjsade fönster.

Dörrar
Ockragula dörrar klädda med panel med vita omtag.
Faluröda bräddörrar.

Övrigt
Stor skjutport i trä.

5. Svinhus

Grund
Huggen granit.

Stomme
Timmer.

Tak
Sadeltak belagt med trapetsplåt.

Skorsten
Skorsten av tegel med profilerat krön.

Fasad
Falurött liggande timmer. Vita knutar och omfattningar.

Fönster
Vitmålade spröjsade 2-lufts-fönster med sex rutor.
Mindre spröjsade fönster med en luft.

Dörrar
Bräddörrar målade i ljus ockrafärg.

Övrigt
Cementerad gödselplatta.

6. Ladugård

Enligt "Sveriges bebyggelse V" är ekonomibyggnaden byggd omkring 1910.

Grund
Huggen granit.

Stomme
Falskt skiftesverk, cement.

Tak
Sadeltak belagt med svart trapetsplåt.

Fasad
Falurött falskt skiftesverk, vitmålat sågtandsomtag.

Fönster
Vitmålade spröjsade 2-lufts-fönster med åtta rutor.
Spröjsade 1-lufts-fönster. Fönsteröppningar med jalusiribbor och svart omfattning.

Dörrar
Svartmålade, klädda med liggande panel.



Ladugård, Bankaby 1:9 "Storegår'n".



Mangårdsbyggnad, Bankaby 1:3 "Ödegården".

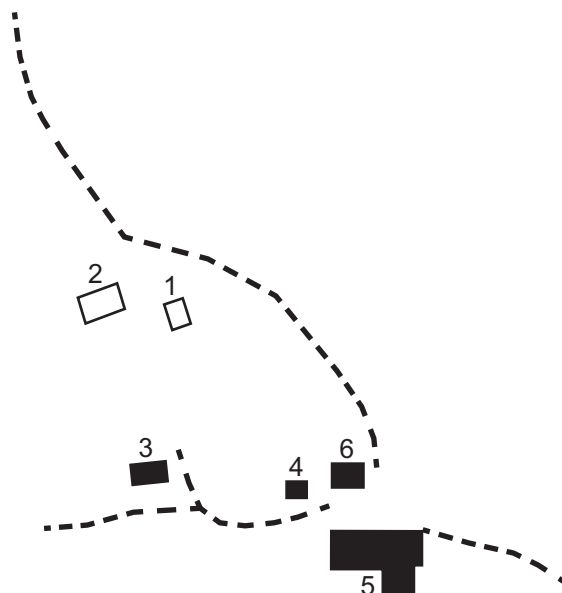
Fastighet Bankaby 1:3 "Ödegården"

Miljöbeskrivning

Gården ligger utmed en grusväg och byggnaderna i mangården ligger i höjdläge med berg i dagen. Ladugård och uthus ligger sydost om mangården i låglänt terräng. Gården har enstaka fruktträd och syrenbuskar. En nybyggd mangårdsbyggnad i gult tegel dominerar intrycket i mangården.

Kulturhistorisk värdering

II - Tillmäts ej något särskilt kulturhistoriskt värde.



1. Mangårdsbyggnad

Mangårdsbyggnad uppförd i 1 1/2 våning.

Enligt "Sveriges bebyggelse V" är byggnaden från omkring 1868 och den restaurerades 1935. På tidigare foto av huset syns att det funnits två dörrar på framsidan. Nu är byggnaden ombyggd och en veranda har tillkommit under senare tid.

Grund
Cement och natursten.

Stomme
Timmer.

Tak
Sadeltak belagt med röd enkupig betong.

Skorsten
Skorsten av tegel utan krön.

Fasad
Faluröd locklistpanel med vita omfattningar och knutar.

Fönster
Nya brunmålade kopplade fönster.

Dörr
Villadörr.

2. Villa i gult tegel med dubbelgarage

3. Magasin

Huset har haft olika funktioner som brygghus, svin- och höns hus.

Grund
Natursten.

Stomme
Timmer.

Tak
Sadeltak belagt med rött trekupigt tegel.

Skorsten
Enkel skorsten av tegel och utan krön.

Fasad
Falurött timmer och stående brädor.

Fönster
Vitmålade spröjsade fönster med nio rutor.

Dörr
Brunmålade bräddörr och hönsluckor klädda med panel.

4. Dass

Grund
Natursten.

Stomme
Träkonstruktion.

Tak
Topptak belagt med tjärpapp.

Fasad
Faluröda stående brädor.

Fönster
Vitmålade spröjsade fönster.

Dörrar
Faluröd bräddörr med jalousiöverstycke.



Dasset, Bankaby 1:3 "Ödegården".

5. Ladugård

Grund
Natursten, cement.

Stomme
Timmer och träkonstruktion.

Tak
Belagt med korrugerad vit plåt.

Fasad
Falurött liggande timmer och stående brädor.
Vita sågtandade dekorationer. Vita knutar och omfattningar.

Fönster
Spröjsade fönster med nio rutor.

Dörrar
Brunmålad bräddörr.

6. Uthus

Grund
Cement.

Stomme
Träkonstruktion.

Tak
Belagt med eternit.

Fasad
Faluröda stående brädor med vita knutar och omfattningar.

Fönster
Spröjsade vita fönster med nio rutor.

Dörrar
Brunmålad bräddörr.



Mangårdsbyggnad, Bankaby 1:7.

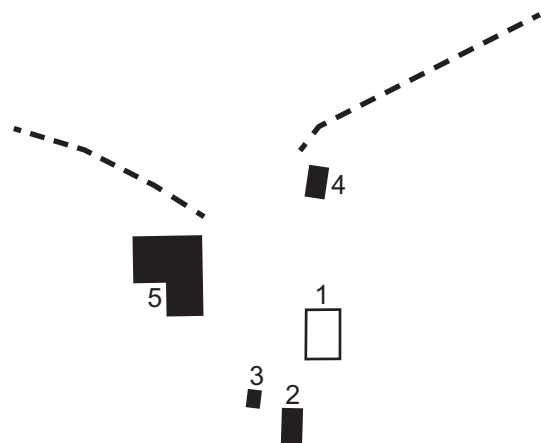
Fastighet Bankaby 1:7

Miljöbeskrivning

Ensamliggande gård vid slutet av en grusväg. Ett falurödmålat lattstaket med målade vita toppar omgärdar mangårdsbyggnaden och skiljer byggnaden från fägården. På gårdsplanen finns fruktträd, rabatter och en simbassäng.

Kulturhistorisk värdering

II - Tillmäts ej något särskilt kulturhistoriskt värde. Trots att bostadshuset är ombyggt har gårdsstrukturen med uthus och ladugård samt avskild man- och fägård bevarats vilket har ett miljöskapande värde.



1. Mangårdsbyggnad

Mangårdsbyggnad i 1 1/2 våning. Byggnaden uppfördes omkring 1850 och byggdes om 1935 enligt "Sveriges bebyggelse V".

Grund

Cementslammad.

Stomme

Timmer.

Tak

Sadeltak med rött tvåkupigt tegel.

Skorsten

Skorsten av tegel med profilerat krön.

Fasad

Faluröd locklistpanel med rundad profilerad list.

Fönster

Nya vitmålade spröjsade 2-lufts-fönster med sex rutor. Små halvfönster i övervåningen.

Dörrar

Ny pardörr, fiskbensmönstrad och lackad.

Övrigt

Byggnaden är tillbyggd på baksidan. På framsidan finns en vitmålad öppen veranda som byggts till efter 1948. Finns ej med på bild i "Sveriges bebyggelse V".

2. Uthus med dass, höns- och svinhus

Grund

Cementslammad.

Stomme

Träkonstruktion.

Tak

Sadeltak belagt med rött 2-kupigt tegel.

Skorsten

Smal skorsten i tegel.

Fasad

Faluröd locklistpanel med rundad profilerad list.



Hönshus, Bankaby 1:7.

Fönster

Vitmålade tätt spröjsade fönster.

Dörrar

Svartmålad dörr klädd med liggande panel samt svartmålade bräddörrar.

En faluröd slagport av brädor finns på gaveln.

3. Lekstuga

Faluröd med liggande panel. Sadeltak belagt med tjärpapp. Grönmålad dörr och en liten veranda.

4. Vagnsbod

Grund

Huggen granit.

Stomme

Träkonstruktion.

Tak

Sadeltak belagt med eternit.

Fasad

Faluröd locklistpanel med vita knutar och omfattningar.

Fönster

Vitmålade tätt spröjsade fönster.

Dörrar

Svartmålade slagportar och bräddörrar. En dörr av brädor och en dörr med liggande panel.

5. Ladugård
Enligt "Sveriges bebyggelse V"
byggd 1936.

Grund
Huggen granit.

Stomme
Timmer, träkonstruktion.

Tak
Sadeltak belagt med ljusgrå kor-
rugerad plåt.

Fasad
Synligt falurött timmer samt stå-
ende timrade brädor.

Fönster
Vitmålade 1-lufts-fönster. Ventila-
tionsjalousier.

Dörrar
Svartmålade med liggande panel, pardörr och
slagportar med brädor.



Ladugård, Bankaby 1:7.



Mangårdsbyggnad, Bankaby 1:6.

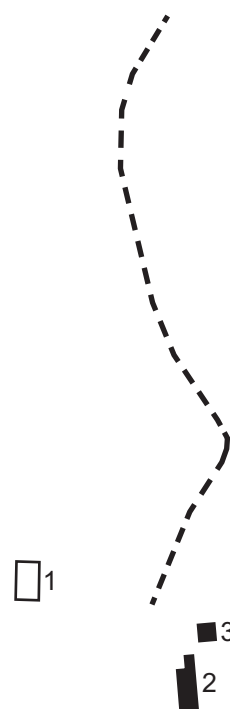
Fastighet Bankaby 1:6

Miljöbeskrivning

Torpet ligger inne i skogen vid slutet av en grusväg. Gårdsplanen har gräsmatta och berg som ligger i dagen. Fruktträd finns i trädgården. I de igenväxta markerna syns odlingsrösen. Bostadshuset är ombyggt.

Kulturhistorisk värdering

II - Tillmäts ej något särskilt kulturhistoriskt värde.



1. Bostadshus

Byggnad uppfört i 1 1/2 våning. Huset har en tillbyggnad till höger om verandan. Tillbyggnaden och verandan är byggda under andra halvan av 1900-talet. De finns inte med på bild i "Sveriges bebyggelse V". Den ursprungliga byggnaden är enligt samma bok från omkring 1840 men ombyggd omkring 1865.

Grund
Natursten, cement.

Stomme
Timmer.

Tak
Sadeltak med eternit.

Skorsten
Modern skorsten i tegel med krönplåt.

Fasad
Ny faluröd locklistpanel med rundade lister. Vita knutar och omfattningar.

Fönster
Nya vitmålade fönsterluckor.

Dörrar
Modern villadörr.

Övrigt
Nybyggd veranda.

2. Ladugård

Enligt "Sveriges Bebyggelse V" är ladugården byggd omkring 1850 och restaurerad 1939.

Grund
Natursten.

Stomme
Timmer.

Tak
Sadeltak belagt med korrugerad ljusgrön plåt.

Fasad
Falurött timmer och stående brädor. Sågtandskantad dekoration på gaveln. Vita knutar och omfattningar.

Fönster
Vitmålade spröjsade fönster med sex rutor.

Dörrar
Svart brädport av panel.

3. Uthus

Uthusen har byggts ihop med ladugården.

Grund
Natursten.

Stomme
Timmer.

Tak
Pulpettak belagt med korrugerad plåt.

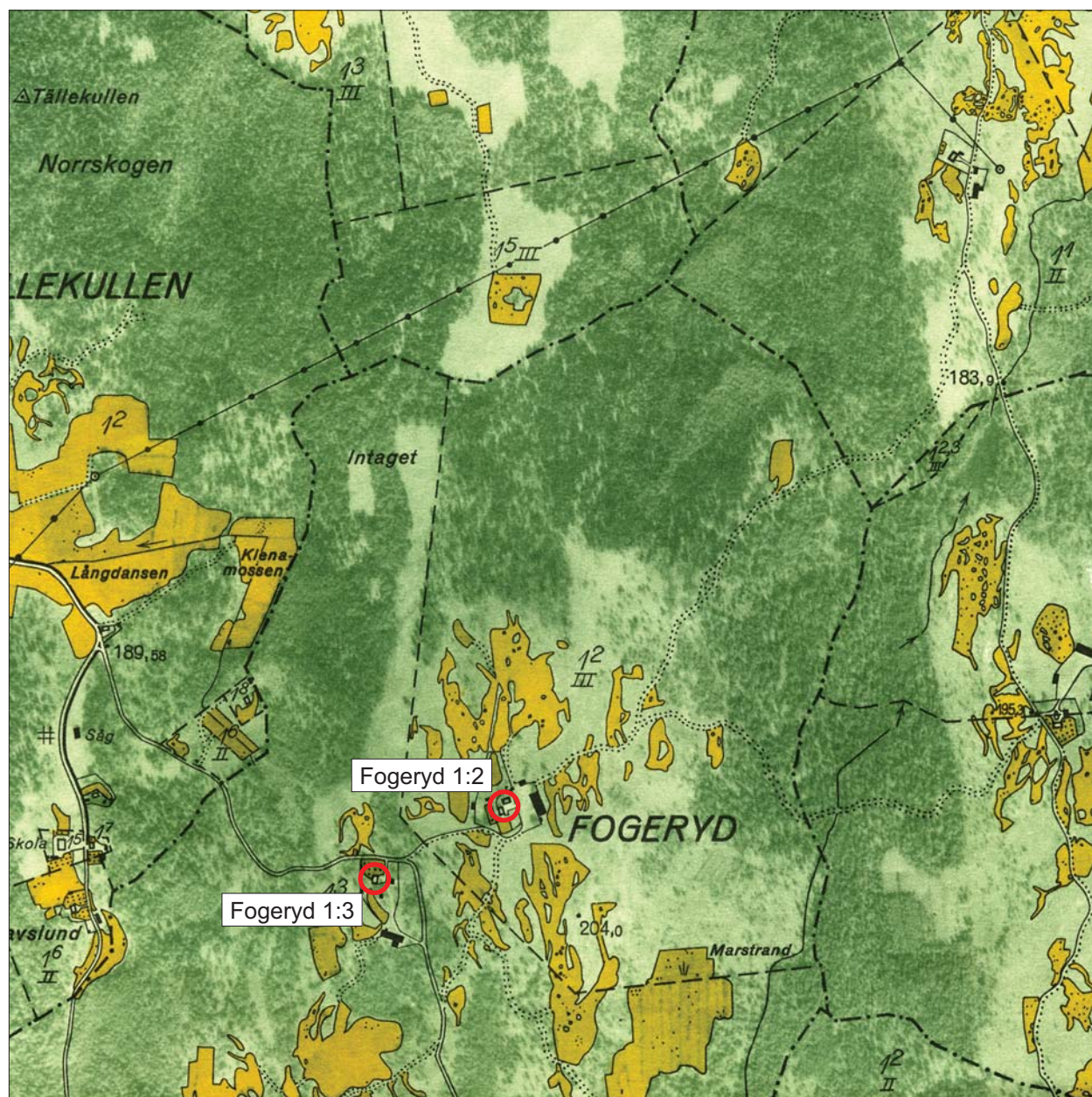
Fasad
Faluröda stående brädor.

Dörrar
Faluröda bräddörrar.

Fogeryd, Ödeshögs socken, Ödeshögs kommun

Miljöbeskrivning

Fogeryd ligger utmed en mindre grusväg som går sydost från vägen söder om Tällekullen. Fogeryd består idag av två gårdar där en gård är utflyttad från den gamla bykärnan. Storskifte förrättades 1788 och då fanns de två gårdarna. I samband med laga skifte 1886 fick Fogeryd 1:3 flytta ut från byn, enligt skifteshandlingarna hade den gården de sämsta byggnaderna.



Utdrag ur Ekonomiska kartans blad 074 96 med de aktuella fastigheterna markerade.
Skala 1:10 000.



Mangårdsbyggnad, Fogeryd 1:2.

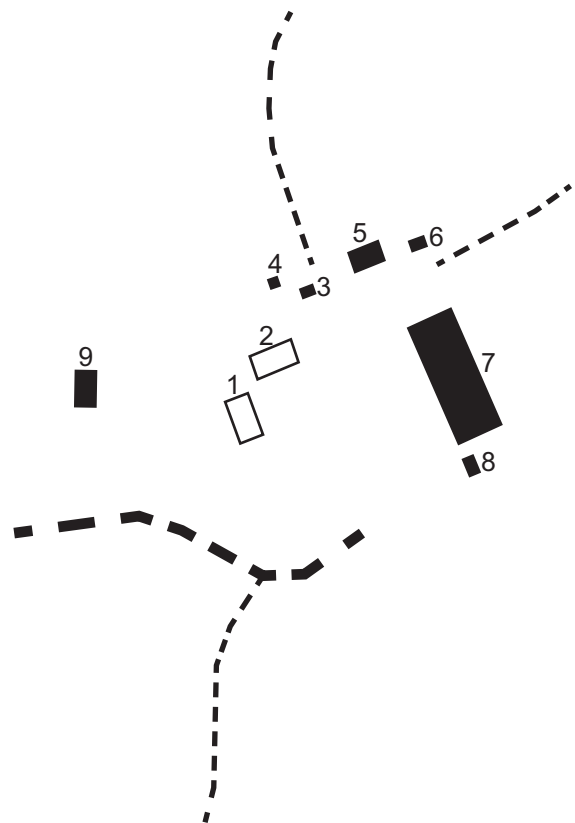
Fastighet Fogeryd 1:2

Miljöbeskrivning

Gården ligger på en höjd och på ursprunglig plats i den gamla byn. Mangården består av gamla mangårdsbyggnaden från 1700-talet som flankeras av en bostadsflygel. Mangården och fågården har varit åtskilda av ett staket som nu är bortrivet.

Kulturhistoriskt värde

II- Tillmäts ej något särskilt kulturhistoriskt värde. Trots att bostadshuset är ombyggt och fler byggnader har eftersatt underhåll har gårdsstrukturen tillsammans ett stort antal uthus ett särskilt miljöskapande värde.



1. Mangårdsbyggnad.

Enligt "Sveriges bebyggelse V" från 1780-talet.
Byggt i 1 1/2 plan.

Grund
Cement.

Stomme
Timmer.

Tak
Sadeltak belagt med svarta betongpannor.

Skorsten
Plåtinklädd, placerad inock.

Fasad
Faluröd locklistpanel, vita knutar och omfattningar.

Fönster
Vita 2- och 3-lufts-fönster. Mindre kopplade fönster i vinds våning.

Dörrar
Moderna bruna dörrar med tak över.

Övrigt
Tillbyggt på baksidan.

2. Flygel

Byggt år 1900 enligt "Sveriges bebyggelse V".
Byggt i 1 1/2 plan.

Grund
Huggen granit.

Stomme
Timmer.

Tak
Sadeltak belagt med svarta betongpannor.

Skorsten
Tegelskorsten med bas och krön. Placerad inock.

Fasad
Stående rödmålad fasspontpanel. Färgen är flagnad.
Vita knutar och omfattningar.



Flygel, Fogeryd 1:2.

Fönster
Vita 2-lufts-fönster med losholtz, av äldre typ.

Dörrar
Pardörr med glasad överdel och fyllningar.

Övrigt
Stentrappa.

3. Uthus

Grund
Cement.

Stomme
Träkonstruktion.

Tak
Sadeltak belagt med eternit.

Fasad
Faluröd locklistpanel.

Fönster
Vitmålade spröjsade 2-lufts-fönster.

Dörrar
Svartmålad dörr med panel.

4. Vedskjul/dass

Grund
Stoppstenar.

Stomme
Träkonstruktion.

Tak
Sadeltak täckt med korrugerad plåt.

Fasad
Faluröda stående brädor.

Fönster
Vitmålade tätt spröjsade fönster.

5. Uthus

Byggt i 1 1/2 plan.

Grund
Cement.

Stomme
Träkonstruktion.

Tak
Sadeltak täckt med korrugerad plåt.

Fasad
Faluröda stående brädor.

Fönster
Vitmålade tätt spröjsade fönster.

Dörrar
Tjärade dörrar med panel, två slagportar samt nya omålade dörrar.

6. Garage

Av plåt.



Ladugård, Fogeryd 1:2.

7. Ladugård

Byggt i 1 1/2 plan. Enligt "Sveriges bebyggelse V" byggd omkring 1900.

Grund
Natursten och cement.

Stomme
Timmer och skiftesverk, vita knutar och omfattningar.

Tak
Sadeltak täckt med korrugerad plåt.

Fasad
Falurött liggande timmer med vita knutar och omfattningar.

Fönster
Vitmålade tätt spröjsade fönster med vågformiga överstycken.

Dörrar
Tjärade dörrar med panel. Slagportar.

Övrigt
Körbro i sten.

8. Uthus

Grund
Cement och natursten.

Stomme
Träkonstruktion.

Tak
Sadeltak med eternit.

Fasad
Faluröda brädor.

Fönster
Vitmålade tätt spröjsade.

Dörrar
Bräddörr, röd.

9. Uthus

Grund
Huggen sten.

Stomme
Timmer.

Tak
Sadeltak täckt med korrugerad plåt.

Fasad
Falurött liggande timmer med vita knutar.

Fönster
Vitmålade tätt spröjsade fönster med profilerade överstycken.



Bostadshus, Fogeryd 1:3.

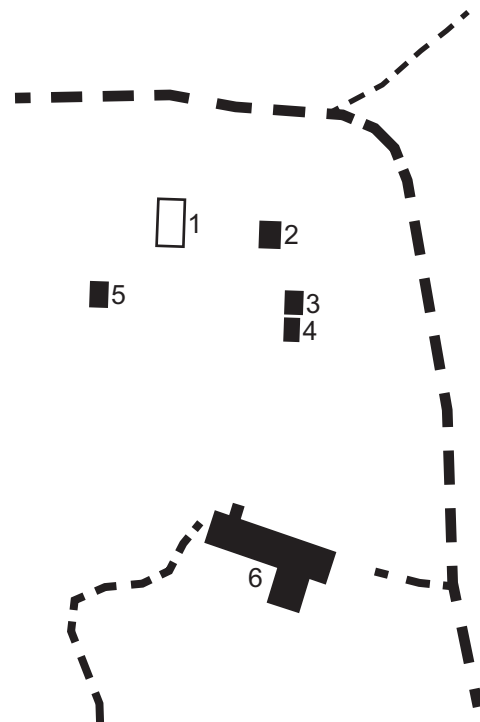
Fastighet Fogeryd 1:3

Miljöbeskrivning

Utflyttad gård belägen några hundra meter sydväst om byläget. Gården har en lös gruppering även om man- och fägård är åtskilda. Ladugården ligger lågt i en sänka.

Kulturhistorisk värdering

II - Tillmäts ej något särskilt kulturhistoriskt värde. Det stora antalet välbevarade uthusbyggnader utgör ett miljöskapande värde. Ladugården har ett byggnadshistoriskt värde.



1. Bostadshus

Enligt "Sveriges bebyggelse V" byggt 1880. Restaurerat 1947. Tillbyggt.

Grund
Cement/natursten under.

Stomme
Timmer.

Tak
Sadeltak belagt med nytt tvåkupigt lertegel.

Skorsten
En skorsten placerad i nocken.

Fasad
Faluröd locklistpanel med vita knutar.

Fönster
Vitmålade 2-lufts-fönster.

Dörrar
Moderna.

Övrigt
Tillbyggt trapphus och baksida.

2. Magasin, snickarbod/vedbod

Grund
Natursten.

Stomme
Timmer.

Tak
Sadeltak.

Fasad
Falurött liggande timmer med vita knutar och omfattningar.

Fönster
Vitmålade spröjsade 2-lufts-fönster med fyra rutor.

Dörrar
Ockragula dörrar med panel.

Övrigt
Tillbyggt på baksidan. Garage. Gul slagport.

3. Vedskjul

Byggt på 1950-talet.

Grund
Cement.

Stomme
Träkonstruktion.

Tak
Sadeltak täckt med röd trapetsplåt.

Fasad
Falurödmålade stående brädor. Vita knutar och omfattningar.

Fönster
Vitmålade spröjsade fönster.

Dörrar
Nymålade ockragula slagportar.

4. Garage 1960-tal.

Grund
Cement.

Stomme
Träkonstruktion.

Tak
Sadeltak täckt med korrugerad plåt.

Fasad
Faluröd locklistpanel med vita knutar.

Dörrar
Tre slagportar målade i ockragult.

5. Svin/hönshus/dass

Grund
Cement.

Stomme
Timmer.

Tak
Sadeltak belagt med rött tvåkupigt tegel.

Fasad
Faluröd locklistpanel med vita knutar och omfattningar.

Fönster
Vitmålade tätt spröjsade fönster.

Dörrar
Ockragula dörrar med liggande panel.

6. Ladugård
Byggd 1888.

Stomme
Falskt skiftesverk.

Tak
Sadeltak täckt med korrugerad plåt.

Fasad
Faluröd med vita knutar och omfattningar.

Fönster
Småspröjsade fönster.

Dörrar
Ockragulfärgade slagportar med panel.

7. Jordkällare

Grund
Natursten.

Stomme
Timmer.

Tak
Sadeltak täckt med röd trapetsplåt.

8. Djurtransport
Byggd i en våning.

Tak
Pulpettak.

Fasad
Faluröda liggande brädor.

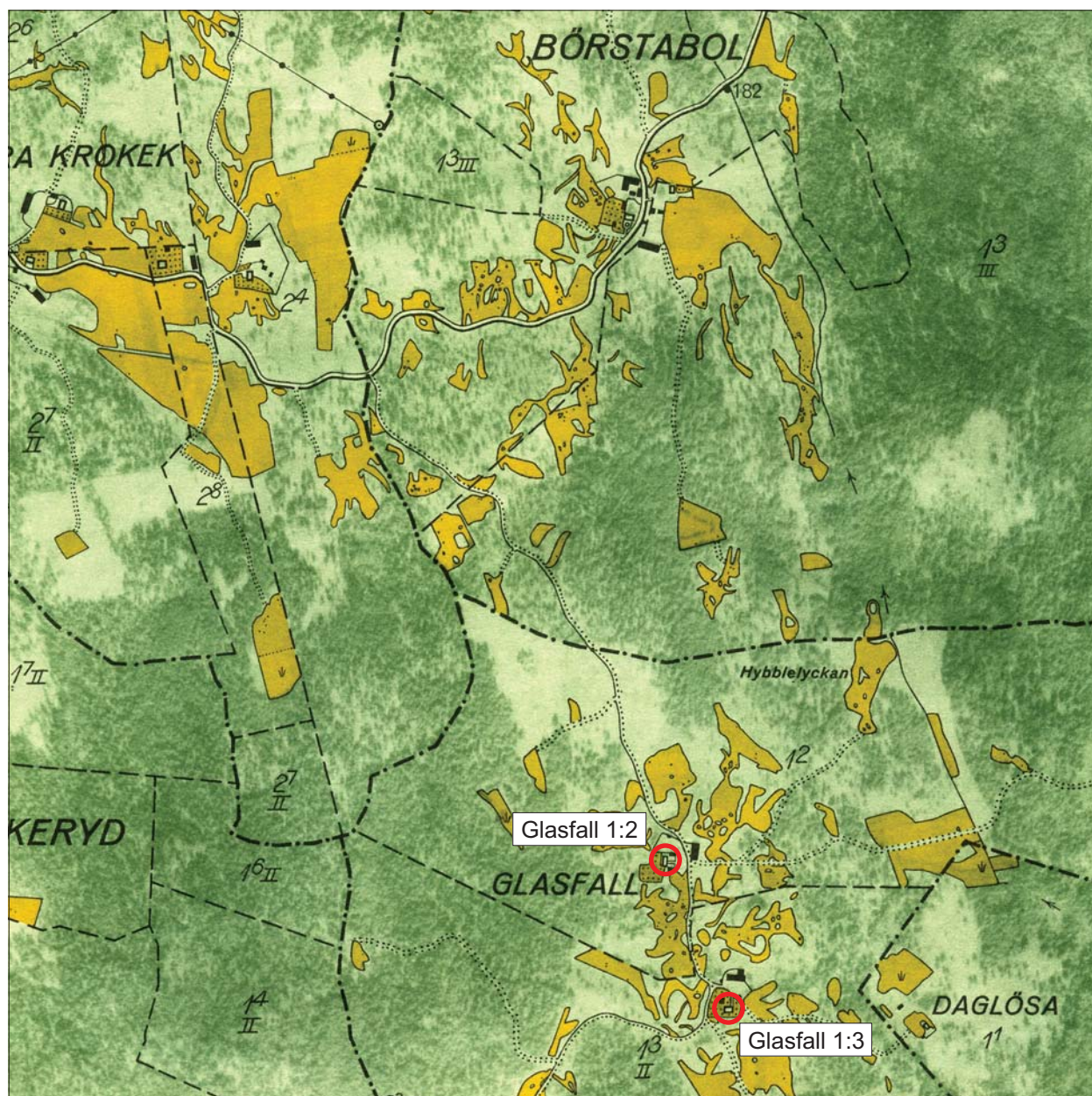


Ladugård, Fogeryd 1:3.

Glasfall, Ödeshögs socken, Ödeshögs kommun

Miljöbeskrivning

Glasfall består i dag av två gårdar där en gård ligger kvar i den gamla bykärnan. Gårdarna ligger vid slutet av en mindre grusväg som snirklar mellan de större vägsträckningarna som vägen mellan Tällekullen och Ödeshög och vägen till Stora Krokek.



Utdrag ur Ekonomiska kartans blad 074 95 med de aktuella fastigheterna markerade.
Skala 1:10 000.



Mangårdsbyggnad, Glasfall 1:2.

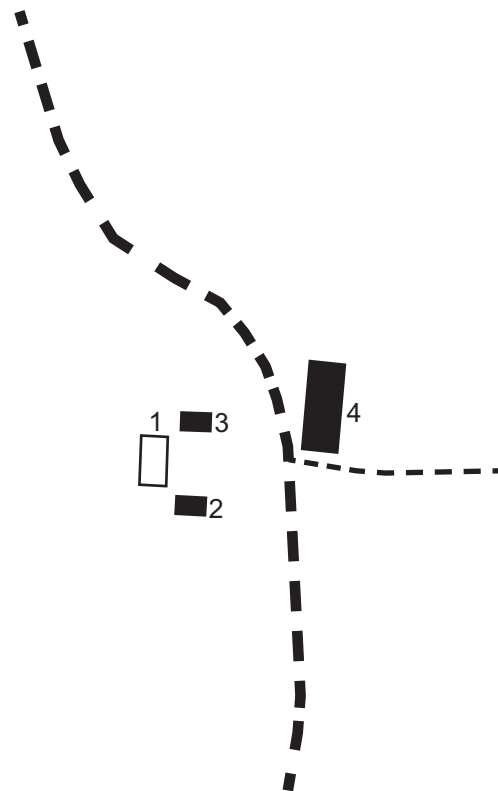
Fastighet Glasfall 1:2

Miljöbeskrivning

Fastigheten har blivit utflyttad från den ursprungliga byn i samband med laga skifte. Mangårdsbyggnaden flankeras av två flyglar. Den södra byggnaden är en bod med magasin och den norra flygeln är ett uthus. En grusväg delar av gården i två delar, den ena delen med mangårdsbyggnaden och den andra delen med fähus. Runt mangårdsbyggnaden finns en trädgård med blommor, buskar och fruktträd.

Kulturhistoriskt värde

II- Tillmäts ej något särskilt kulturhistoriskt värde. Trots att byggnaderna är ombyggda eller har ett eftersatt underhåll har gårdsstrukturen ett miljöskapande värde. Ladugården har ett visst byggnadshistoriskt värde.



1. Mangårdsbyggnad

Mangårdsbyggnad i 1 1/2 plan. Huset är daterat till 1835 vilket står på en timmerstock. En veranda har tillkommit under andra hälften av 1900-talet. På bild i "Sveriges bebyggelse V" saknas den.

Grund
Synlig cement.

Stomme
Timmer.

Tak
Sadeltak belagt med rött kupigt tegel.

Skorsten
Två stycken skorstenar, en i tegel och en putsad med profilerat krön.

Fasad
Faluröd locklistpanel. Bultade följare på gavel, vita knutar och omfattningar.

Fönster
Nya kopplade 2-lufts-fönster, spröjsade med sex rutor. I övervåningen finns äldre fönster med lösa innerbågar.

Dörrar
Modern lackad dörr.

Övrigt
Öppen veranda i två våningar.

2. Magasin/bod

Tredelad bod i 1 1/2 våning.

Grund
Natursten.

Stomme
Timmer.

Tak
Sadeltak belagt med rött kupat tegel.

Fasad
Falurött liggande timmer, vita knutar och omfattningar.

Dörrar
Svartmålade med liggande panel.

Övrigt
Tillbyggt på baksidan.

3. Bod

Grund
Natursten.

Stomme
Timmer i gavelröstet. Regelstomme.

Tak
Sadeltak täckt med trapetsplåt.

Fasad
Faluröda brädor, liggande timmer.

Fönster
Vitmålade spröjsade fönster.

Dörrar
Slagport på gaveln. Faluröd bräddörr.

4. Ladugård

Grund
Natursten.

Stomme
Timmer.

Tak
Falurött tvåkupigt tegel.

Fasad
Faluröd med vita knutar och omfattningar.

Fönster
Vita spröjsade fönster i en modell som är typiska för Hålaveden.

Dörrar
Svartmålade slagportar.



Ladugård, Glasfall 1:2.



Mangårdsbyggnad, Glasfall 1:3.

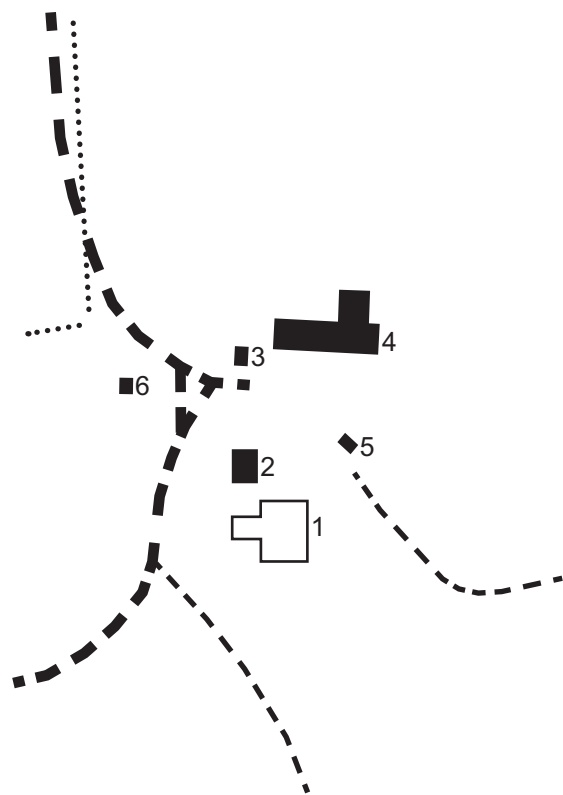
Fastighet Glasfall 1:3

Miljöbeskrivning

Gården ligger där den ursprungliga byn låg. Mangårdsbyggnaden och fägården ligger på var sin sida av en grusväg. Mangårdsbyggnadens gårdsplan omgärdas av en häck. Bostadshuset är mycket om- och tillbyggt. En jordkällare är avsidens belägen och syns från grusvägen. Enligt Sveriges bebyggelse del V är mangårdsbyggnaden från omkring 1860.

Kulturhistorisk värdering

II - Tillmäts ej något särskilt kulturhistoriskt värde. Trots att bostadshuset är ombyggt har gårdsstrukturen med ladugård och välbevarade uthus ett miljöskapande värde.



1. Mangårdsbyggnad

Grund
Cement.

Stomme
Timmer och träkonstruktion.

Tak
Sadeltak belagt med betongplattor.

Skorsten
Tegel.

Fasad
Faluröd locklistpanel med vita knutar och omfattningar.

Fönster
Nya kopplade vitmålade och spröjsade 2-luftsfnster med fyra till sex rutor.

Dörrar
Ny port.

Övrigt
Kraftigt till- och ombyggt. På gården finns en simbassäng.

2. Bod

Grund
Natursten.

Stomme
Timmer.

Tak
Sadeltak belagt med betongplattor.

Skorsten
Tegel.

Fasad
Faluröd äldre locklistpanel. Vita knutar och omfattningar.

Dörrar
Svartmålade äldre dörrar. Pardörr av brädor i panel.

Övrigt
Tillbyggd med garage.

3. Uthus/hönshus

Grund
Natursten och cement.

Stomme
Timmer.

Tak
Sadeltak belagt med eternit.

Fasad
Falurött timmer, vita knutar och omfattningar.

Fönster
Vitmålade spröjsade.

Dörrar
Svartmålade bräddörr och falurödmålade dörr.

4. Ladugård

Grund
Natursten av cement.

Stomme
Timmer.



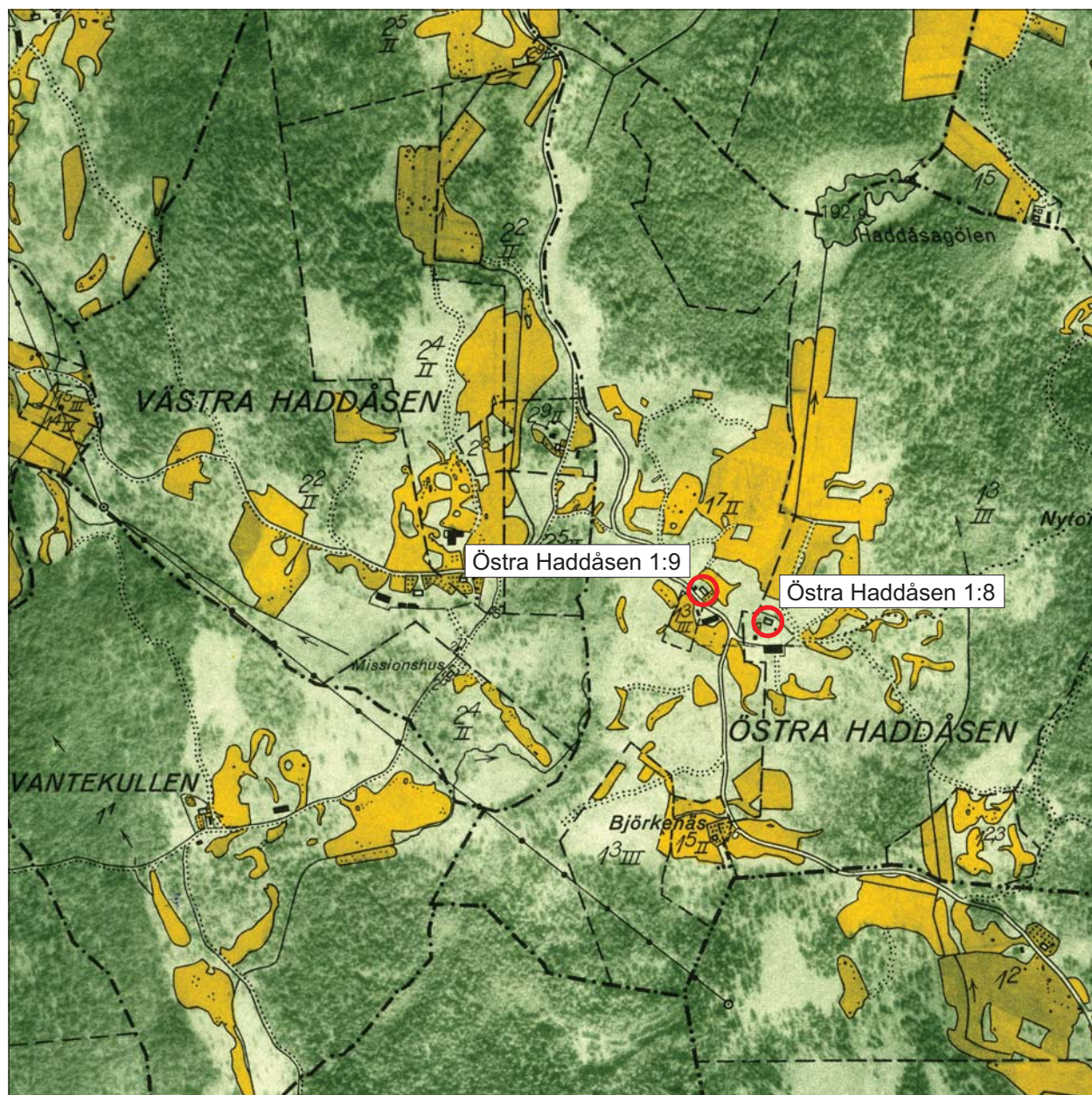
Ladugård, Glasfall 1:3.

Tak Sadeltak belagt med eternit.	Fasad Faluröd locklistpanel och synligt timmer. Vita knutar och omfattningar.
Fasad Falurött timmer samt stående brädor. Vita knutar och omfattningar.	Fönster Vitmålade små och spröjsade fönster.
Fönster Vitmålade, tätt spröjsade.	Dörrar Svartmålade bräddörrar samt faluröda dörrar.
Dörrar Svartmålad bräddörr med liggande panel.	6. Jordkällare
5. Uthus med dass	Grund Natursten.
Grund Natursten.	Fasad Faluröd locklistpanel.
Stomme Timmer.	Tak Täckt med korrugerad plåt.
Tak Sadeltak belagt med eternit.	Dörrar Svartmålad bräddörr.

Östra Haddåsen, Ödeshögs socken, Ödeshögs kommun

Miljöbeskrivning

Östra Haddåsen ligger utmed en mindre grusväg som går sydväst från Hålavedsvägen. Byn består av tre små gårdar där 1:8 och 1:9 ligger samlat utmed vägen.



Utdrag ur Ekonomiska kartans blad 074 86 med de aktuella fastigheterna markerade.
Skala 1:10 000.



Mangårdsbyggnad och bod, Östra Haddåsen 1:9.

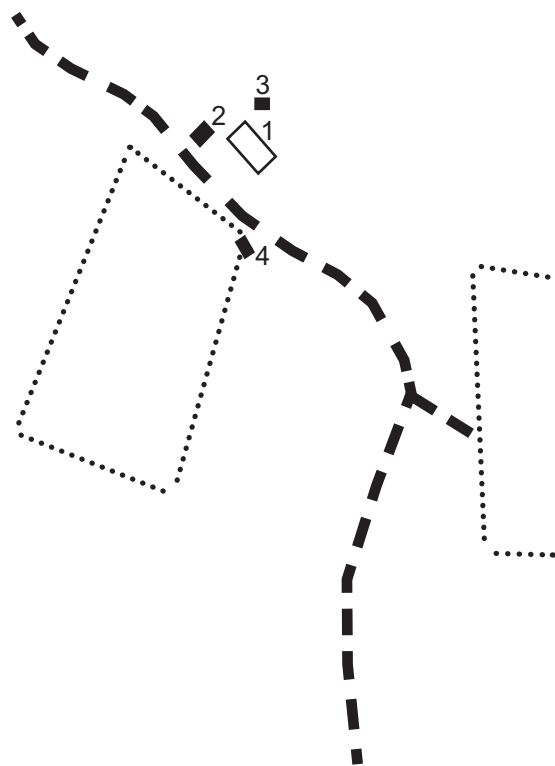
Fastighet Östra Haddåsen 1:9

Miljöbeskrivning

Gården är belägen utmed en grusväg som delar av man- och fägård. Byggnaderna i fägården är rivna, kvar finns lite av timmerstommen från ett svinhus. Ut mot vägen växer en snöbärshäck och runt tomten finns ett lattstaket. Vid ingången är grönmålade järngrindar. På tomten växer stora lövträd.

Kulturhistorisk värdering

II- Tillmäts ej något särskilt kulturhistoriskt värde. Eftersom alla ekonomibyggnader är rivna saknas förståelsen för hur en gård har drivits. Bostadshuset och boden är välbevarade och har ett miljöskapande värde.



1. Mangårdsbyggnad

Byggd i 1 1/2 plan.

Grund

Cement med natursten under.

Stomme

Timmer.

Tak

Sadeltak täckt med trapetsplåt. Profilerade takfotstassar.

Skorsten

Två skorstenar placerade i nocken.

Fasad

Faluröd locklistpanel med vita knutar och omfattningar.

Fönster

Nya vita 2-lufts-fönster med sex rutor. Lunettfönster i gavel på vinden, över entrén och på baksidan.

Dörrar

Modern teakdörr. Modern dörr i panel på baksidan.

Övrigt

Litet tak över entrén.

2. Bod/parbod

Med källaringång.

Grund

Natursten.

Stomme

Timmer.

Tak

Sadeltak täckt med korrugerad trapetsplåt. Profilerade takfotstassar.

Fasad

Falurött liggande timmer med vita knutar och omfattningar.

Fönster

Brädlucka i gavel på vindsvåningen.

Dörrar

Två svartmålade dörrar med panel.

Övrigt

Utbyggd källarbod med ingång. Faluröd locklistpanel. Pulpettak med trapetsplåt.

3. Dass

Grund

Hörnstenar av natursten.

Stomme

Träkonstruktion.

Tak

Sadeltak täckt med tjärpapp.

Fasad

Faluröd locklistpanel.

Dörrar

Faluröd bräddörr.

4. Garage

Grund

Hörnsten.

Stomme

Träkonstruktion.

Tak

Sadeltak täckt med korrugerad plåt.

Fasad

Faluröd locklistpanel.

Dörrar

Svart slagport av brädor.

5. Svinhus

Ruin efter ett svinhus. Falurött timmer med laxade knutar.



Bostadshus, Östra Haddåsen 1:8.

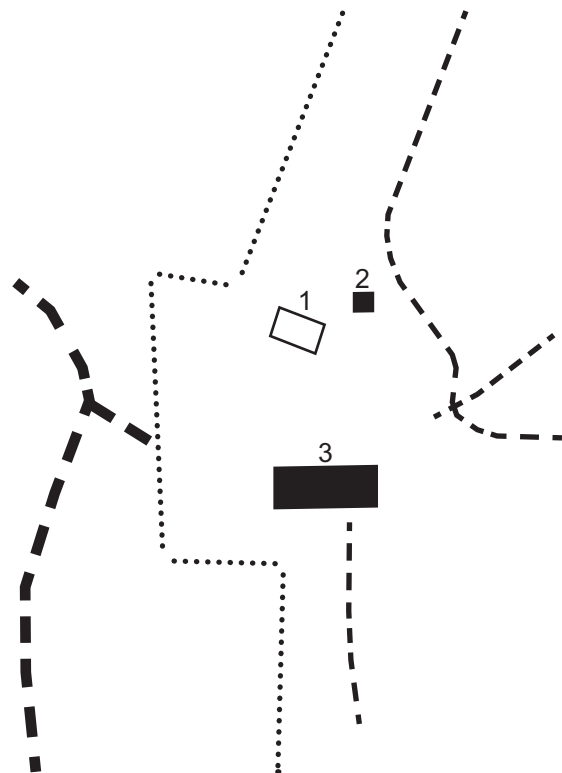
Fastighet Östra Haddåsen 1:8

Miljöbeskrivning

Gårdsplan med fruktträd och buskar. Vitmålat lattstaket omgärdar trädgården.

Kulturhistorisk värdering

II- Tillmäts ej något särskilt kulturhistoriskt värde



1. Bostadshus, f d uthus
Byggt i 1 1/2 plan och i vinkel.

Grund
Cement.

Stomme
Träkonstruktion.

Tak
Sadeltak belagt med svart betong.

Skorsten
Tegel.

Fasad
Faluröd locklistpanel.

Fönster
Vitmålade 2-lufts-fönster och 3-lufts-fönster.

2. Svinhus/hönshus
Byggt i 1 1/2 plan.

Grund
Cement.

Stomme
Träkonstruktion.

Tak
Sadeltak täckt med korrugerad plåt.

Skorsten
Ventilationsskorsten.

Fasad
Faluröd locklistpanel, vita knutar och omfattningar.

Fönster
Vitmålade tätt spröjsade fönster.

Dörrar
Brunsvarta dörrar med panel.



Ladugård, Östra Haddåsen 1:8.

3. Ladugård
Byggt i 1 1/2 plan. Enligt ”Sveriges bebyggelse V”
byggd 1850.

Stomme
Timmer.

Tak
Sadeltak täckt med korrugerad plåt.

Fasad
Falurött liggande timmer. Betongsten i fähusdel.
Stående brädor i stråfoderdelen.

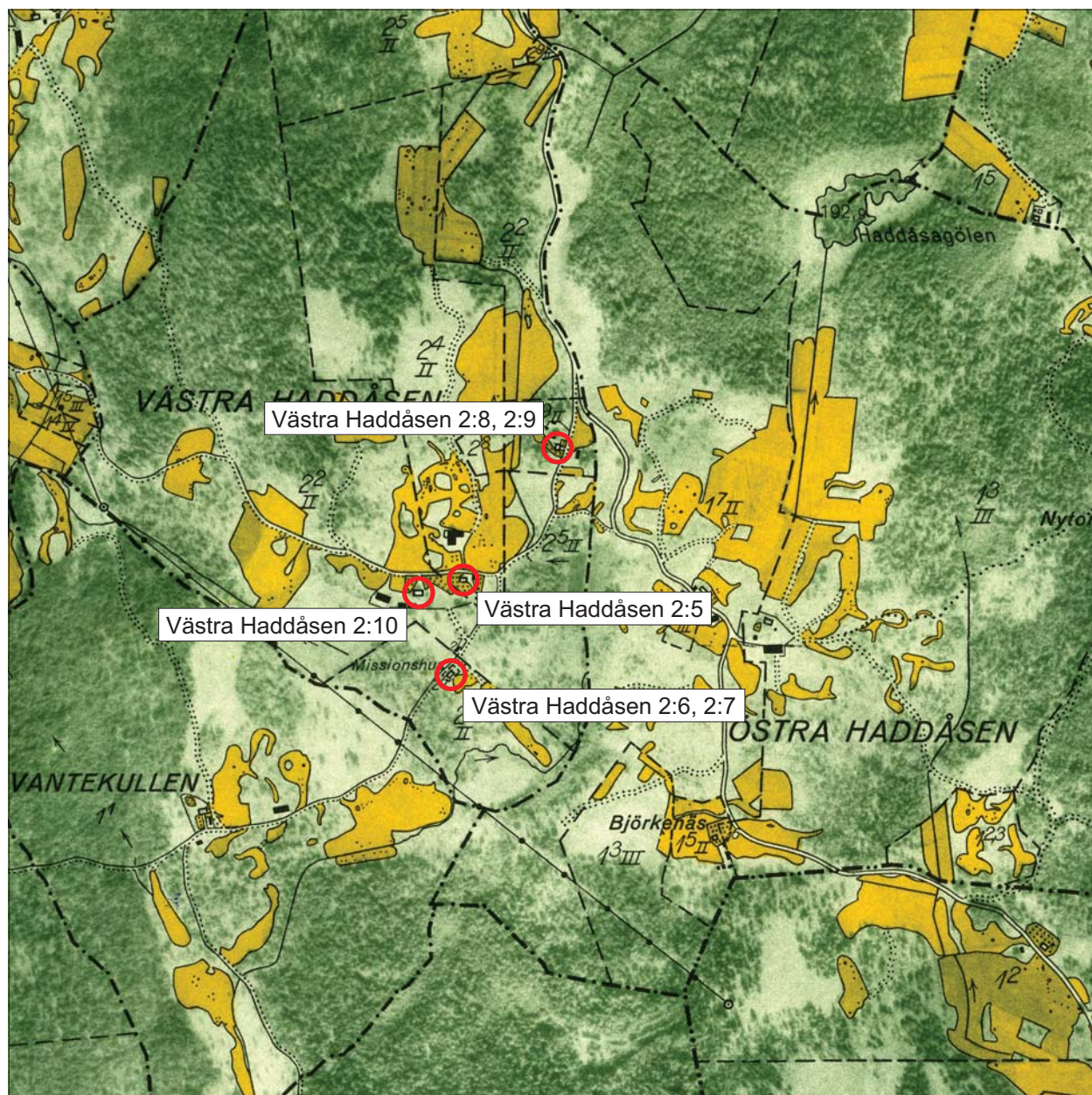
Fönster
Vitmålade.

Dörrar
Bräddörrar, slagportar, svarta och röda.

Västra Haddåsen, Ödeshögs socken, Ödeshögs kommun

Miljöbeskrivning

Västra Haddåsen ligger på en grusås i anslutning till Hålavedsvägen. Byn består av två gårdar samt ett bostadshus utan åkermark och ett missionshus. I samband med storskiftet som genomfördes 1814 flyttades en av de två gårdarnas byggnader till ett annat läge. Byggnaderna var då tätt samlade på tomterna och idag är bebyggelsen mer utglesad. År 1870 förrättades laga skifte.



Utdrag ur Ekonomiska kartans blad 074 86 med de aktuella fastigheterna markerade.
Skala 1:10 000.



Mangårdsbyggnad, Västra Haddåsen 2:10.

Fastighet Västra Haddåsen 2:10

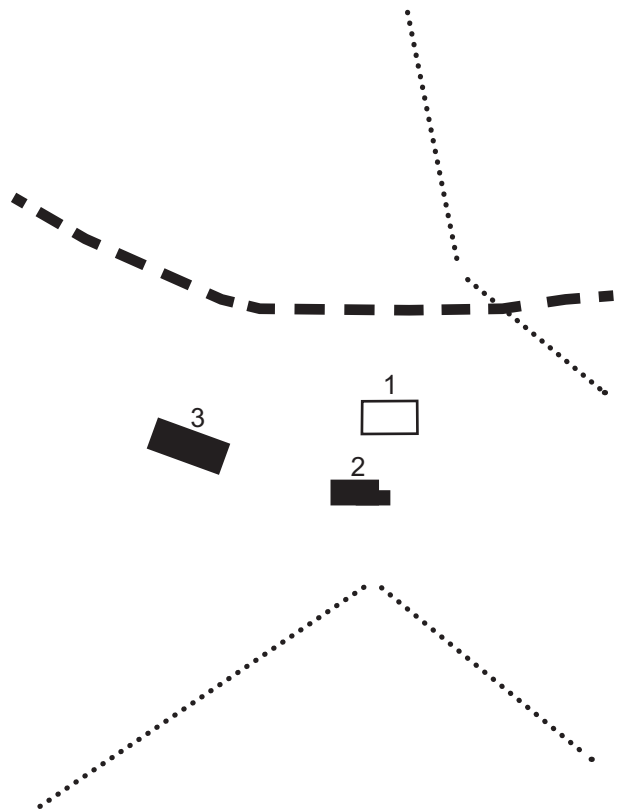
Miljöbeskrivning

Fastigheten ligger på en höjd. Grusad plan. Buskar och syrenberså, rabatter och fruktträd och hagtornshäck. Flaggstång. Fägården ligger i åsens sydsluttning snett bakom mangården.

Kulturhistorisk värdering

I – Tillmäts särskilt kulturhistoriskt värde.

Trots vissa ombyggnader av bostadshuset har byggnaden bevarat sin karaktär som bostadshus och affär vilket har ett socialhistoriskt värde. Den välbevarade ladugården har ett byggnadshistoriskt värde.



1. Mangårdsbyggnad

Mangårdsbyggnad i 1 1/2 plan. Enligt "Sveriges bebyggelse V" är huset från 1912 och har varit byggt med två lägenheter. Mangårdsbyggnaden är en f d affär som hade en dörr mitt på byggnaden.

Grund
Huggen granit.

Stomme
Timmer.

Tak
Sadeltak täckt med svart trapetsplåt.

Fasad
Gulmålad stående och liggande fasspont. Vita knutar och omfattningar. Frontespis.

Fönster
Vitmålade spröjsade 2-lufts-fönster med sex rutor. Små rutor i övervåningen.

Dörrar
Två moderna bruna glasade dörrar.

2. Uthus f d magasin

Uthus i 1 1/2 plan.

Grund
Natursten.

Stomme
Trä.

Tak
Brutet tak täckt med korrugerad plåt.

Fasad
Frontespis. Faluröd stående panel.

Fönster
Vitmålade spröjsade fönster.

Dörrar
Två svartmålade slagportar med panel. Tre enkeldörrar.

3. Ladugård

Enligt "Sveriges bebyggelse V" byggd omkring 1870.

Grund
Natursten.

Stomme
Timmer.

Tak
Sadeltak täckt med korrugerad plåt.

Fasad
Falurött liggande timmer och stående plank. Vita omfattningar.

Fönster
Spröjsade fönster med svarta omfattningar.

Dörrar
Slagportar av panel, även nederdelen.



Bostadshus, Västra Haddåsen 2:5.

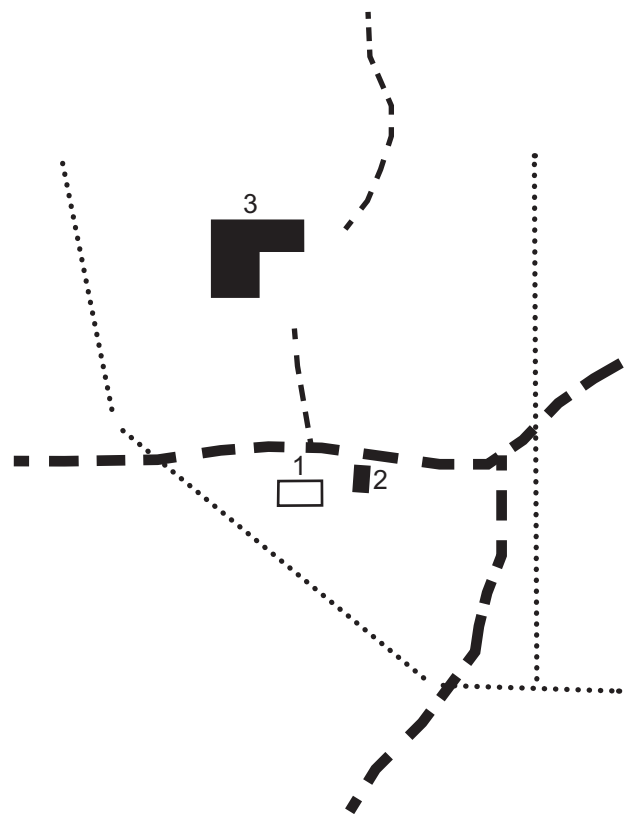
Fastighet Västra Haddåsen 2:5

Miljöbeskrivning

Trädgården är omgiven av ett falurött lattstaket. Mangården och fägårdens är åtskiljda av en grusväg.

Kulturhistorisk värdering

II- Tillmäts ej något särskilt kulturhistoriskt värde. Bostadshuset är ombyggda. Ladugården har dock ett byggnadshistoriskt värde.



1. Mangårdsbyggnad

Mangårdsbyggnad i 1 1/2 plan. Enligt "Sveriges Bebyggelse V" från omkring 1885.

Grund
Cement.

Stomme
Timmer.

Tak
Sadeltak belagt med betongpannor.

Skorsten
Skorsten i tegel placerad i nocken.

Fasad
Faluröd locklistpanel. Vita knutar och omfattningar.

Fönster
Nya vitmålade spröjsade 2-lufts-fönster med sex rutor.

Dörrar
Modern pardörr med fyllningar. Modern brun dörr.

Övrigt
Ny vitmålad veranda med sadeltak. Tillbyggd på gaveln.

2. Undantagsstuga

Grund
Huggen sten.

Stomme
Timmer.

Tak
Sadeltak belagt med betongplattor.

Skorsten
Skorsten av tegel placerad i nocken.

Fasad
Faluröd locklistpanel, vita knutar och omfattningar.

Fönster
Vita 2-lufts-fönster.

Dörrar
Modern brun dörr.

3. Ladugård

Med vidbyggd vagnsbod. Byggd 1919 enligt "Sveriges Bebyggelse V".

Grund
Huggen granit.

Stomme
Betong och träkonstruktion.

Tak
Sadeltak täckt med korrugerad plåt. Tak täckt med eternit på vagnsboden.

Fasad
Vit spritputs i fähusdelen. Faluröda stående brädor.

Fönster
Moderna vitmålade fönster samt ett tätt spröjsat fönster.

Dörrar
Två slagportar med svartmålade brädor. En svartmålad bräddörr.



Ladugård, Västra Haddåsen 2:5.



Missionshus, Västra Haddåsen 2:6, 2:7.

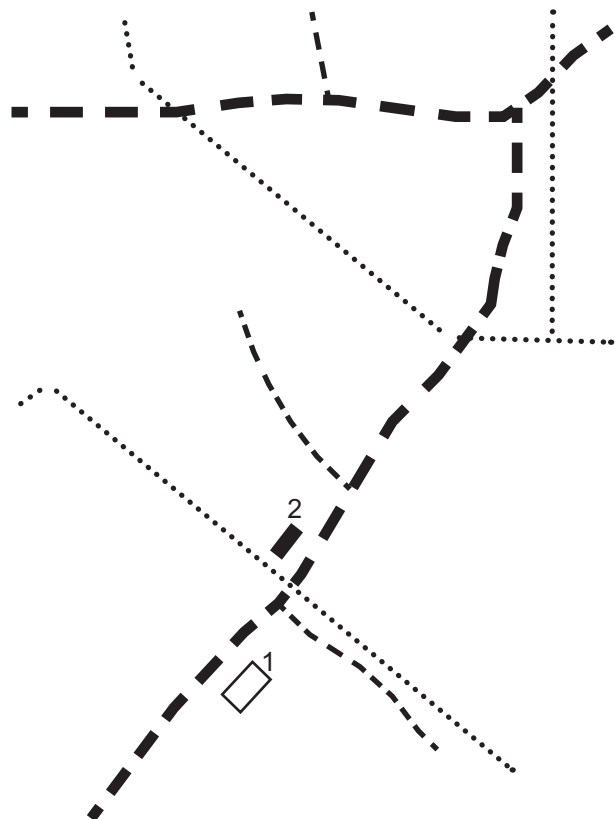
**Fastighet Västra Haddåsen 2:6, 2:7
"Missionshuset"**

Miljöbeskrivning

Missionshuset är beläget utmed Hålavedsvägen söder om byn. Huset är omgivet av täta gran- och tallplanteringar. Rester av ett falurött spjälstaket omger trädgården.

Kulturhistorisk värdering

I - Tillmäts särskilt kulturhistoriskt värde.
Mycket välbevarat missionshus med ursprunglig karaktär som har bevarat alla fönster i originalutförande. Missionshuset har både ett socialhistoriskt och ett byggnadshistoriskt värde.



1. Missionshus

Byggt i 1 1/2 plan. Klätt med pärlspont invändigt. Enligt "Sveriges bebyggelse V" byggt omkring 1890. Kyrkan bestod av en församlingssal som rymde omkring 100 personer. Det fanns också en bostadslägenhet bestående av ett rum och kök. Missionsförsamlingen bildades 1890.

Grund
Cement.

Stomme
Timmer.

Tak
Sadeltak belagt med rött 2-kupigt tegel.

Skorsten
Skorsten i tegel, placerad mitt i nocken. Krönt av plåt med snöskydd.

Fasad
Faluröd locklistpanel med vita knutar och omfattningar. Utbyggt halvruntrapphus krönt av rödmålad falsad plåt.

Fönster
Vitmålade spröjsade 2-lufts-fönster med losholtz och åtta rutor samt fönster med sex rutor. I övervåningen har fönsteröverdelarna kryss-spröjsade rutor.

Dörrar
Brunmålad pardörr med tre fyllningar.

Övrigt
En av kyrkbänkarna står utanför.



Uthus, Västra Haddåsen 2:6, 2:7.

2. Uthus/dass, vedbod
Byggt i en våning.

Grund
Cement.

Stomme
Träkonstruktion.

Tak
Sadeltak belagt med rött enkupigt tegel.

Fasad
Faluröda stående brädor. Vita knutar och omfattningar.

Fönster
Ett vitmålat spröjsat fönster.

Dörrar
Svartmålade dörrar med panel av brädor.



Bostadshus, Västra Haddåsen 2:8, 2:9.

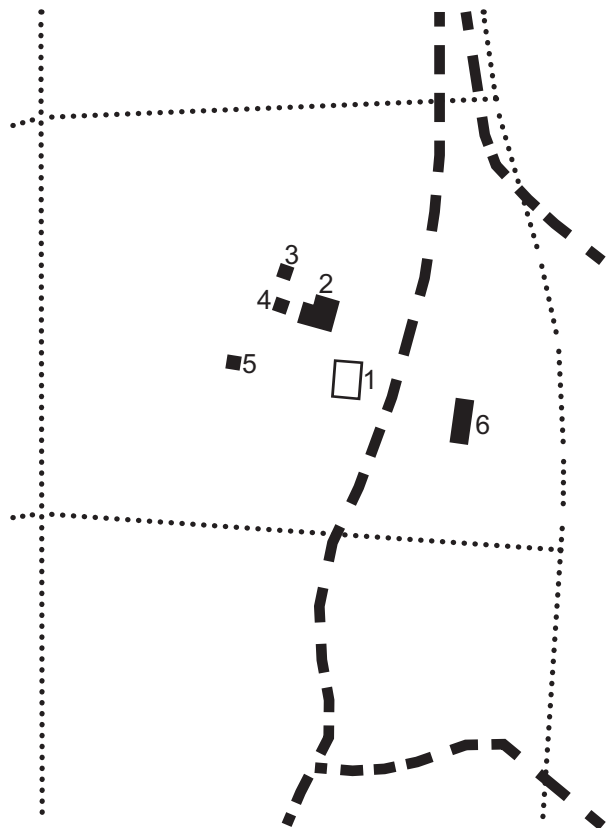
Fastighet Västra Haddåsen 2:8, 2:9

Miljöbeskrivning

Belägen utmed Holavedsvägen omgiven av tät gran- och tallskog. Stenlagda plattor runt huset. En anlagd viltvattendamm väster om bostadshuset. Hagtornsbuskar mot vägen.

Kulturhistorisk värdering

II- Tillmäts ej något särskilt kulturhistoriskt värde



1. Bostadshus

Byggt i 1 1/2 plan. Enligt "Sveriges bebyggelse V" byggt 1870.

Grund
Cement.

Stomme
Timmer.

Tak
Sadeltak belagt med rött 2-kupigt tegel.

Skorsten
Putsad modern skorsten med plåtkrön, placerad i nocken.

Fasad
Ny faluröd locklistpanel med vita knutar och omfattningar.

Fönster
Vitmålade spröjsade 2-lufts-fönster med 6 rutor. Tätt spröjsade fönster i trapputbyggnad. Äldre fönster med lösa innerbågar.

Dörrar
Ny falurödmålad dörr med fyllning.

Övrigt
Utbyggt trapphus. Tillbyggt på baksidan.

2. Uthus

Grund
Plintar.

Stomme
Träkonstruktion.

Tak
Sadeltak täckt med grön korrugerad plåt.

Fasad
Faluröd liggande fasspontpanel. Vita knutar och omfattningar.

Fönster
Vitmålade spröjsade 2-lufts-fönster med sex rutor.

Dörrar
Brun teakdörr.

3. Garage

Grund
Plintar, hörnstenar.

Stomme
Träkonstruktion.

Tak
Sadeltak med korrugerad grön plåt.

Fasad
Faluröda stående brädor.

Dörrar
Brun modern slagport. Gavellucka av brädor.

4. Uthus/Verkstad

Ligger vid viltdammen.

Grund
Hörnstenar.

Stomme
Träkonstruktion.

Tak
Sadeltak täckt med korrugerad plåt.

Fasad
Faluröd locklistpanel. Vita knutar och omfattningar. Lisener.

Fönster
Vitmålade höga spröjsade fönster med åtta rutor.

Dörrar
Brunmålad bräddörr.

Övrigt
Högt träd växer intill byggnaden. På var sida av uthuset finns ett skjul och ett förråd.

5. Uthus

Grund
Hörnstenar.

Stomme
Träkonstruktion.

Tak
Sadeltak täckt med grön korrugerad plåt.

Fasad
Faluröda stående brädor.

Dörrar
Gulbrun bräddörr.

6. Garage/förråd

Stomme
Träkonstruktion.

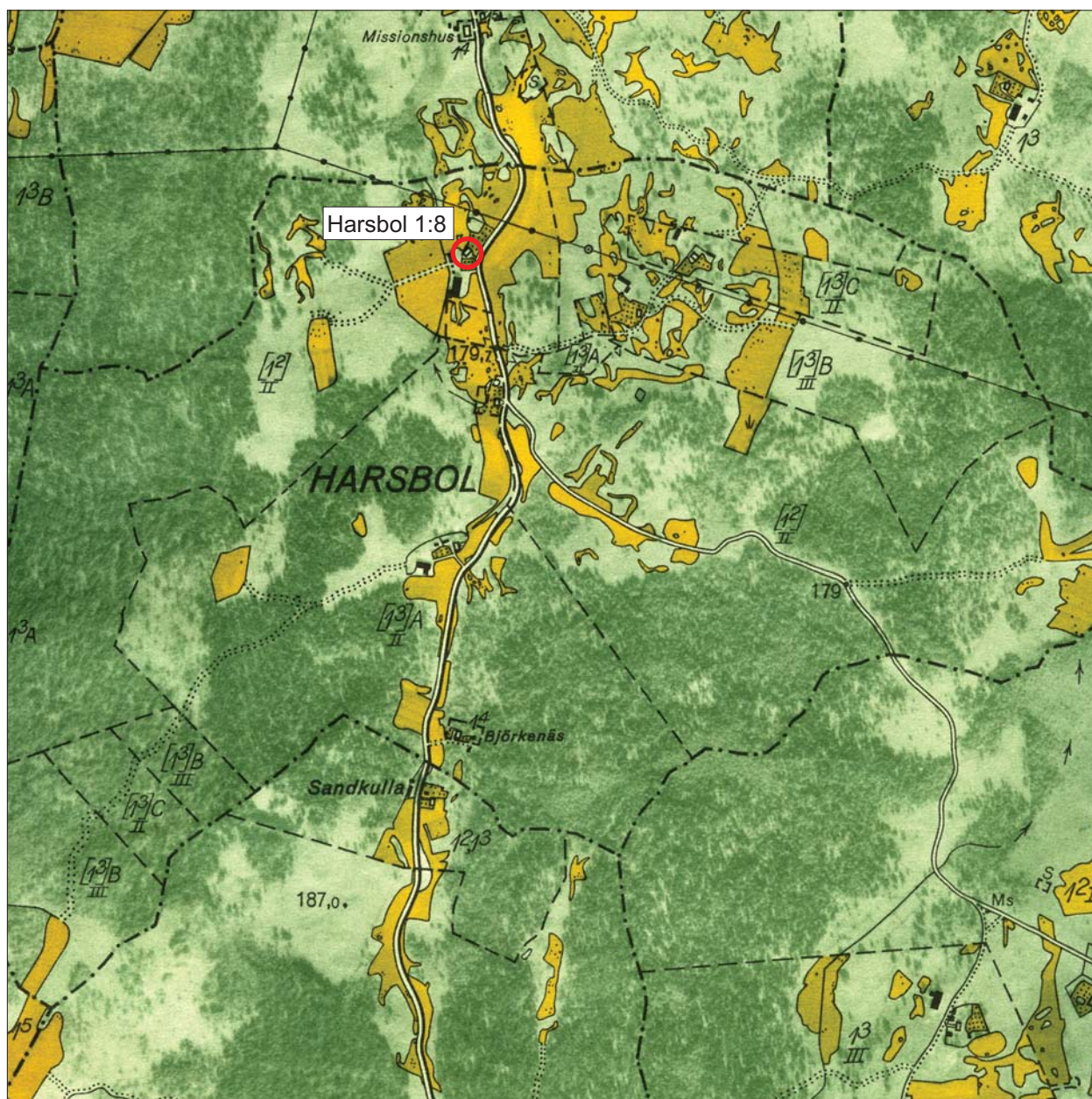
Tak
Sadeltak täckt med korrugerad plåt.

Fasad
Faluröda stående brädor.

Dörrar
Bruna portar.

Harsbol, Ödeshögs socken, Ödeshögs kommun

Ensamliggande gård belägen utmed vägen mellan Ödeshög och Tällekullen. På Häradskartan används namnet Hartbol.



Utdrag ur Ekonomiska kartans blad 074 96 med den aktuella fastigheten markerad.
Skala 1:10 000.



Mangårdsbyggnad, Harsbol 1:8.

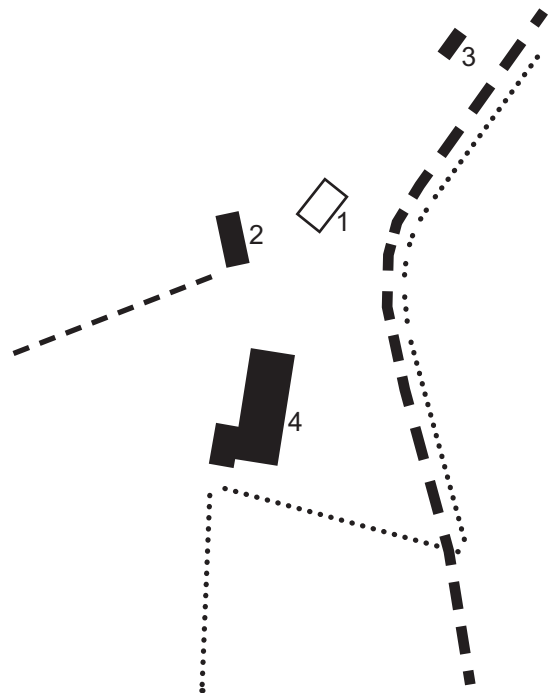
Fastighet Harsbol 1:8

Miljöbeskrivning

Gården ligger vid en krök av vägen. Mangårdsbyggnaden och fägården är åtskilda och ligger på var sin sida av vägen. En gärdesväg går igenom gårdsplanen till mangårdsbyggnaden. Byggnaden har inte genomgått så stora förändringar exteriört under andra halvan av 1900-talet, jämför foto i ”Sveriges bebyggelse V”. Enligt samma bok skall fastigheten ha moderniserats och restaurerats 1940. Mangården omgärdas av ett lattstaket i faluröd färg med vita toppar. På gårdsplanen finns en gräsmatta, fruktträd och syrenhäckar.

Kulturhistorisk värdering

I - Tillmäts särskilt kulturhistoriskt värde.
Byggnaderna har bevarat sin ursprungliga karaktär med originalfönster, timmer och panel i fasader. Gårdsstrukturen med bevarade uthus och ladugård ger ett särskilt miljöskapande värde.



1. Mangårdsbyggnad

Bostadshus i 1 1/2 plan byggt ca 1870-1890

Grund

Huggen granit.

Stomme

Timmer.

Tak

Sadeltak belagt med rött tvåkupigt tegel.

Skorsten

Två skorstenar av tegel.

Fasad

Faluröd locklistpanel med vita knutar och omfattningar.

Fönster

Vitmålade spröjsade 2- och 3-lufts-fönster med sex och nio rutor, i originalglas. Sidoljus.

Dörrar

Dörrar med karosseripanel i gavelingång. Brun maso-nitklädd pardörr med glasade rutor i.

Övrigt

Frontespis på båda sidor. Gavelingång. Utbyggd ingång i två våningar mitt på huset.

2. Uthus

Grund

Huggen granit.

Stomme

Timmer och träkonstruktion.

Tak

Sadeltak belagt med röd trapetsplåt.

Fasad

Faluröda brädor och locklistpanel. Vita knutar och omfattningar.

Fönster

Vitmålade spröjsade fönster.

Dörrar

Svartmålade dörrar med brädor. Dörrar med panel.



Mangårdsbyggnad, uthus och ladugård, Harsbol 1:8.

3. Brygghus

Grund

Huggen granit.

Stomme

Timmer.

Tak

Sadeltak belagt med trekupigt lertegel.

Skorsten

Tegel.

Fasad

Falurött liggande timmer, delvis brädpanel. Vita knutar med omfattningar.

Fönster

Vitmålade 2-lufts-fönster med sex rutor.

Dörrar

Faluröd liggande panel. På gavel svartmålade dörr med stående brädor.

Övrigt

Innehåller två rum.

4. Ladugård

Byggt i 1 1/2 våningar 1845 enligt "Sveriges bebyggelse V".

Grund

Huggen granit.

Stomme

Timmer.

Tak

Sadeltak belagt med ljusgrå korrugerad plåt.

Fasad

Falurött timmer. Panel på förvandring i stråfoderdelen. Sågtandade vita dekorer. Vita knutar och omfattningar.

Fönster

Vitmålade tätt spröjsade fönster.

Dörrar

Svartmålade slagportar av brädor. Svartmålad masonitklädd dörr.

Övrigt

Tillbyggt mjölktrum med pulpettak.

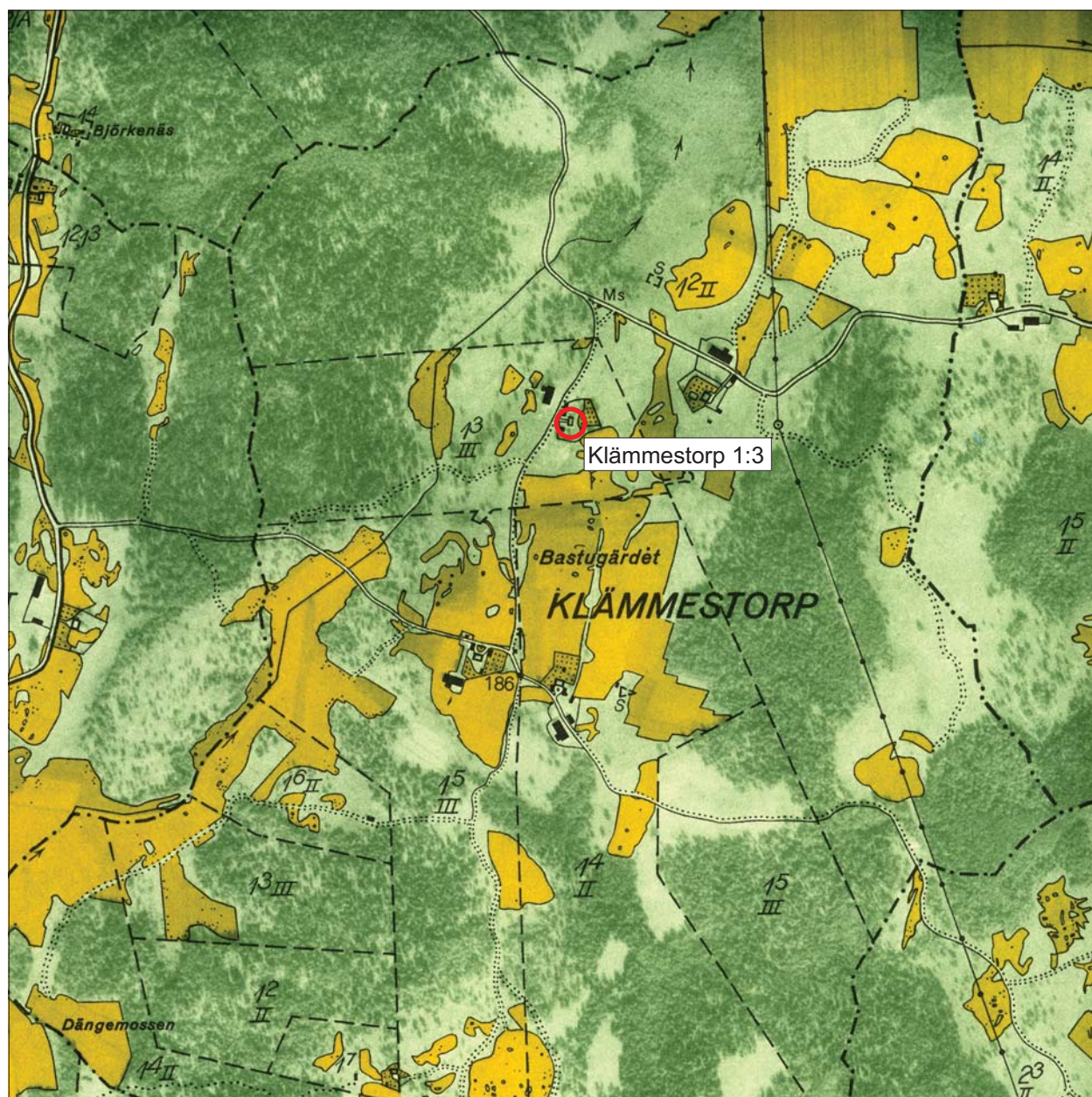


Detalj av ladugårdens fönster, Harsbol 1:8.

Klämmestorp, Ödeshögs socken, Ödeshögs kommun

Miljöbeskrivning

Klämmestorp består av fyra gårdar belägna utmed en mindre grusväg som sticker av från vägen mellan Ödeshög och Tällekullen.



Utdrag ur Ekonomiska kartans blad 074 96 med den aktuella fastigheten markerad.
Skala 1:10 000.



Mangårdsbyggnad, brygghus och vagnsbod, Klämmestorp 1:3.

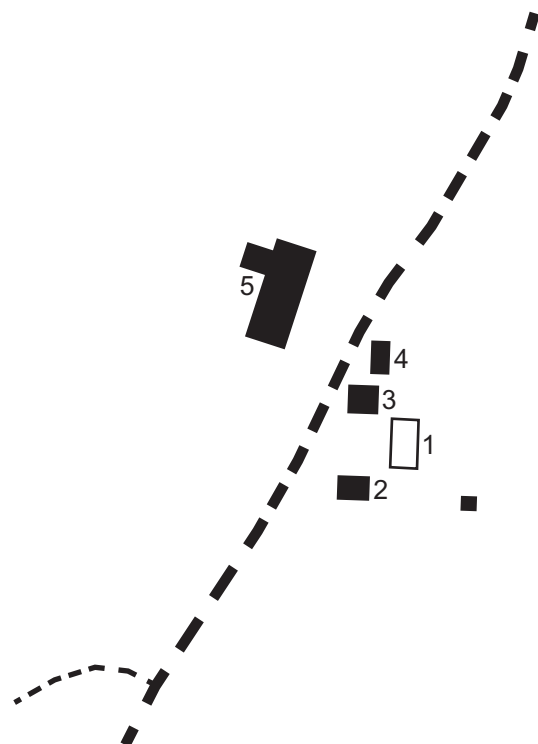
Fastighet Klämmestorp 1:3

Miljöbeskrivning

Gården är belägen norr om byn och är utflyttad i samband med laga skifte. En grusväg delar av gården med mangårdsbyggnaden på ena sidan vägen och fägården på den andra. Fastigheten ligger på en höjd med igenväxt odlingslandskap runt omkring. Ett spjälstaket som övergår till ett lattstaket med en järngrind skiljer mangårdsbyggnaden från ladugården. En gång med stenplattor leder fram till mangårdsbyggnaden.

Kulturhistorisk värdering

II- Tillmäts ej något särskilt kulturhistoriskt värde. Trots att mangårdsbyggnaden är ombyggd har gårdsstrukturen bevarats med avskild man- och fägård.



1. Mangårdsbyggnad

Mangårdsbyggnad i 1 1/2 våning. Enligt uppgift renoverades fastigheten 1956 då fasaden kläddes med eternit, fönstren byttes ut och ett trapphus byggdes.

Grund
Synlig cementsockel.

Stomme
Timmer.

Tak
Sadeltak belagt med rött 2-kupigt tegel.

Skorsten
Plåtinklädd.

Fasad
Eternit med kraftigt gul kulör.

Fönster
Vita 2- och 3-lufts-fönster.

Dörrar
Brun modern dörr.

Övrigt
Tillbyggt 1956 med ett trapphus.

2. Brygghus/visthusbod

Grund
Synlig cement, natursten.

Stomme
Timmer.

Tak
Sadeltak belagt med 2-kupigt tegel.

Skorsten
Tegel med profilerat krön.

Fasad
Falurött liggande timmer med vita knutar och omfattningar.

Fönster
Vitmålade enlufts-fönster.

Dörrar
Bruna med liggande panel.

3. Vagnsbod

Grund
Natursten.

Stomme
Timmer.

Tak
Sadeltak belagt med rött tvåkupigt tegel.

Fasad
Falurött liggande timmer med vita knutar och omfattningar.

Fönster
Vita tätt spröjsade fönster och nya vita 2-lufts-fönster med spröjsar.

Dörrar
Brunmålad slagport av brädor. Brunmålad dörr med liggande panel.

4. Vedbod

Grund
Natursten.

Stomme
Timmer.

Tak
Sadeltak belagt med rött enkupigt tegel.

Fasad
Falurött liggande timmer med vita knutar och omfattningar.

Fönster
Vitmålade spröjsade fönster.

Dörrar
Bruna bräddörrar. Modern dörr klädd med panel.

5. Ladugård

Byggt 1922.

Grund
Huggen granit.

Stomme
Timmer och träkonstruktion.

Tak

Sadeltak belagt med eternit.

Fasad

Faluröda brädor med sågtandade vita dekorationer,
vita knutar och omfattningar.

Fönster

Vita tätt spröjsade fönster.

Dörrar

Svartmålade klädda med liggande panel och slagport
med brädor samt överljus.

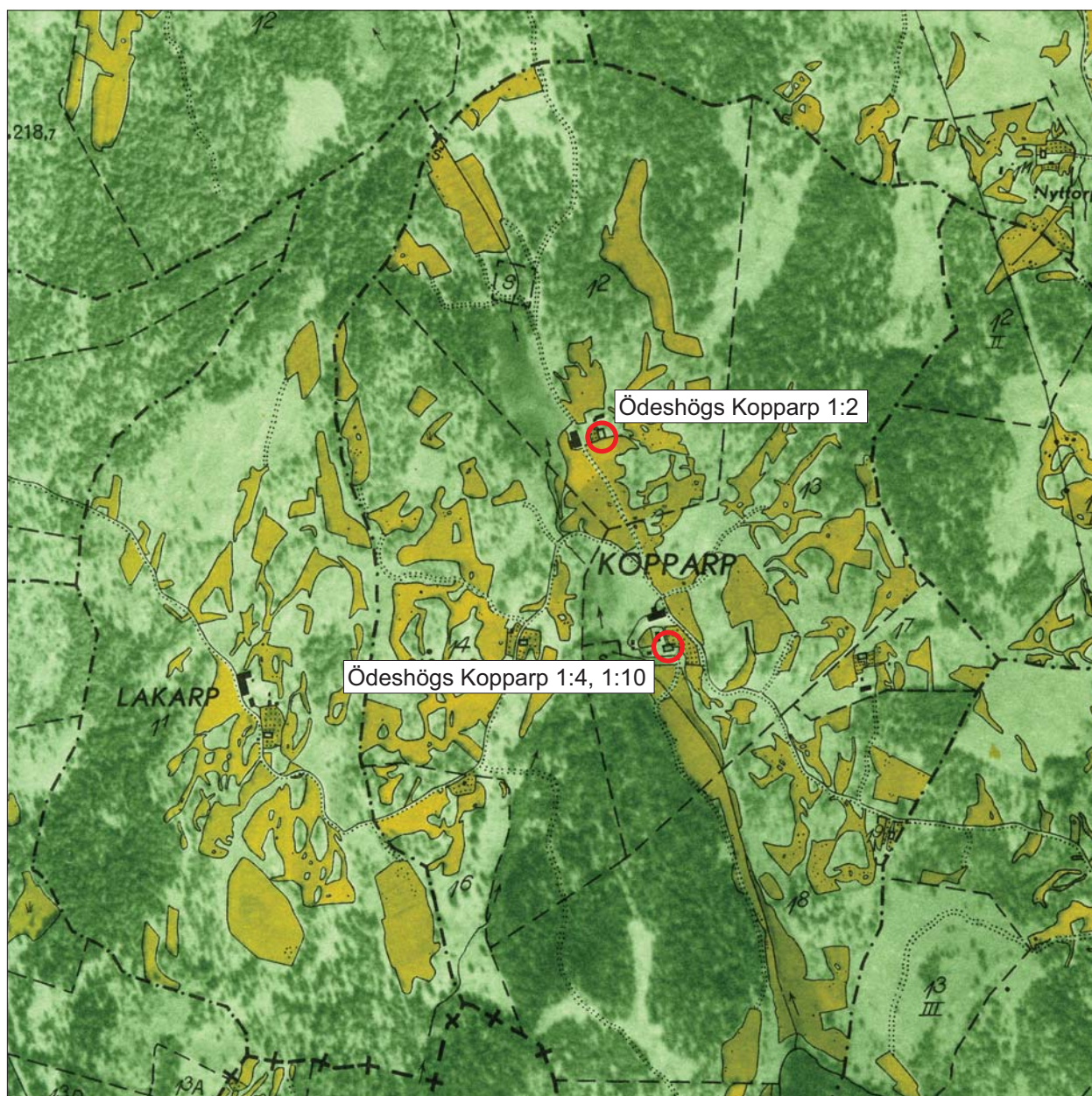


Ladugård, Klämmestorp 1:3.

Ödeshögs Kopparp, Ödeshögs socken, Ödeshögs kommun

Miljöbeskrivning

I socknens sydvästra del utmed en slingrande grusväg ligger Kopparp som består av tre spridda gårdar.



Utdrag ur Ekonomiska kartans blad 074 85 med de aktuella fastigheterna markerade.
Skala 1:10 000.



Mangårdsbyggnad, Ödeshögs Kopparp 1:2.

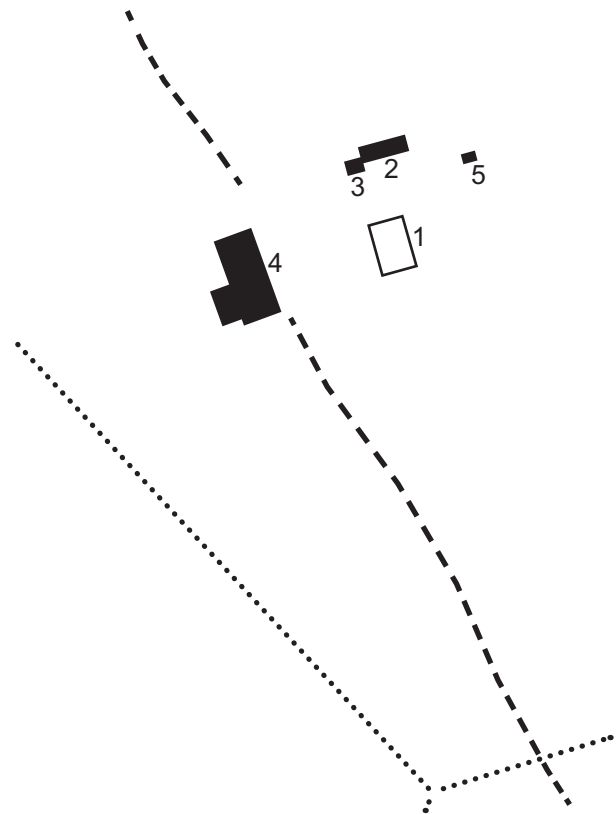
Fastighet Ödeshögs Kopparp 1:2

Miljöbeskrivning

Ensamliggande gård där mangårdsbyggnaden ligger på en höjd medan ladugården ligger i en sänka.

Kulturhistorisk värdering

II - Tillmäts ej något särskilt kulturhistoriskt värde. Gårdsstrukturen med åtskild man- och fägård samt de bevarade uthusen och ladugården har ett miljöskapande värde.



1. Mangårdsbyggnad

Mangårdsbyggnad i 2 plan med vind. Enligt "Sveriges bebyggelse V" är mangårdsbyggnaden byggd 1840.

Grund
Natursten, cement.

Stomme
Timmer.

Tak
Sadeltak belagt med rött tvåkupigt tegel.

Skorsten
Skorsten av tegel placerad i nocken.

Fasad
Faluröd målad locklistpanel, vita knutar och omfattningar.

Fönster
Vitmålade 2-lufts-fönster. Nya spröjsade 2-lufts-fönster.

Dörrar
Moderna.

Övrigt
Tillbyggd åt öster.

2. Bod

Grund
Natursten.

Stomme
Timmer.

Tak
Sadeltak belagt med rött tvåkupigt tegel.

Fasad
Falurött timmer med vita knutar.

Dörrar
Bräddörr.

3. Uthus

Grund
Hög natursten.

Stomme
Träkonstruktion.

Tak
Sadeltak belagt med rött tvåkupigt tegel.

Fasad
Faluröd locklistpanel med vita knutar och omfattningar.

Fönster
Vitmålade spröjsade 2-lufts-fönster med sex rutor.

Dörrar
Faluröd bräddörr.

4. Ladugård

Byggd 1839 enligt "Sveriges bebyggelse V".

Grund
Natursten.

Stomme
Timmer/träkonstruktion.

Tak
Sadeltak täckt med korrugerad plåt.

Fasad
Falurött timmer både på skullen och gaveln, i söder med sågtandade avslutningar. Vita knutar.



Ladugård, Ödeshögs Kopparp 1:2.

Fönster
Pivå.

Dörrar
Faluröd slagport och pardörr med panel.

Övrigt
Tillbyggt cementerat mjölkrum.

5. Jordkällare
Förfallen.



Mangårdsbyggnad, Ödeshögs Kopparp 1:4, 1:10.

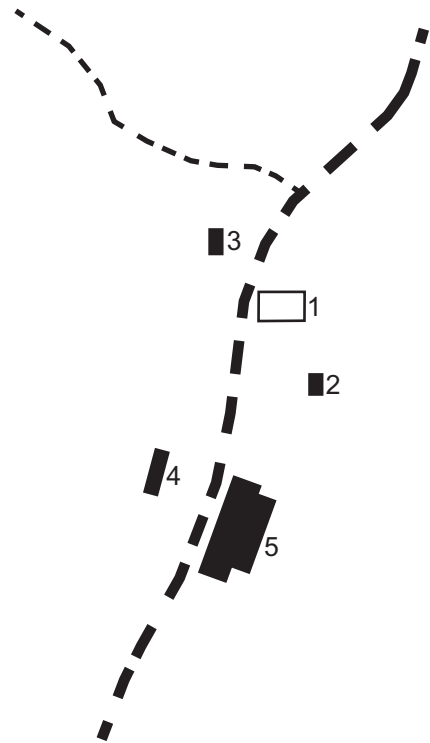
Fastighet Ödeshögs Kopparp 1:4, 1:10

Miljöbeskrivning

Gården ligger vid en grusväg i ett kuperat odlingslandskap. På gårdsplanen finns berg i dagen. Trädgården är igenvuxen.

Kulturhistorisk värdering

I - Tillmäts ej något särskilt kulturhistoriskt värde.



1. Mangårdsbyggnad

Enligt bild i "Sveriges bebyggelse V" är huset ombyggt. Byggnaden har haft en fin öppen veranda.

Grund
Natursten.

Stomme
Timmer.

Tak
Sadeltak belagt med rött 2-kupigt tegel.

Skorsten
Skorsten i tegel placerad i nocken.

Fasad
Faluröd locklistpanel. Vita knutar och omfattningar.

Fönster
Vitmålade spröjsade 2-lufts-fönster med fyra rutor i övervåningen och sex rutor i bottenvåningen. Utbyggnaden har 2-lufts-fönster.

Dörrar
Modern dörr klädd med masonit.

Övrigt
Tillbyggd i två våningar i entrén. Tillbyggd på baksidan.

2. Uthus

Grund
Cement.

Stomme
Träkonstruktion.

Tak
Sadeltak belagt med röd eternit.

Fasad
Faluröd locklistpanel.

Dörrar
På gaveln finns en ny skjutport i plåt.

3. Uthus

Byggt i 1 1/2 plan.

Grund
Cement/natursten.

Stomme
Träkonstruktion.

Tak
Sadeltak med korrugerad plåt.

Skorsten
Skorsten i tegel placerad i nocken.

Fasad
Faluröd locklistpanel med vita knutar och omfattningar.

Fönster
Vitmålade spröjsade 3-lufts-fönster med fyra rutor.

Dörrar
Rödbruna dörrar med panel och bandgångjärn.

4. Uthus/vagnsbod

Grund
Natursten.

Stomme
Träkonstruktion.

Tak
Sadeltak täckt med korrugerad plåt.

Fasad
Faluröda stående brädor med vita knutar och omfattningar.

Dörrar
Gulockramålade bräddörrar i två delar, en av dem är enkel. Falurödtjärad slagport.

Övrigt
Uthuset är byggt mot berg i dagen.

5. Ladugård

Byggt 1868 enligt "Sveriges bebyggelse V".

Grund

Natursten/cement.

Stomme

Timmer, betongsten.

Tak

Sadeltak täckt av korrugerad plåt.

Fasad

Faluröda brädor och timmer med vita knutar och omfattningar.

Fönster

Betongglasfönster.

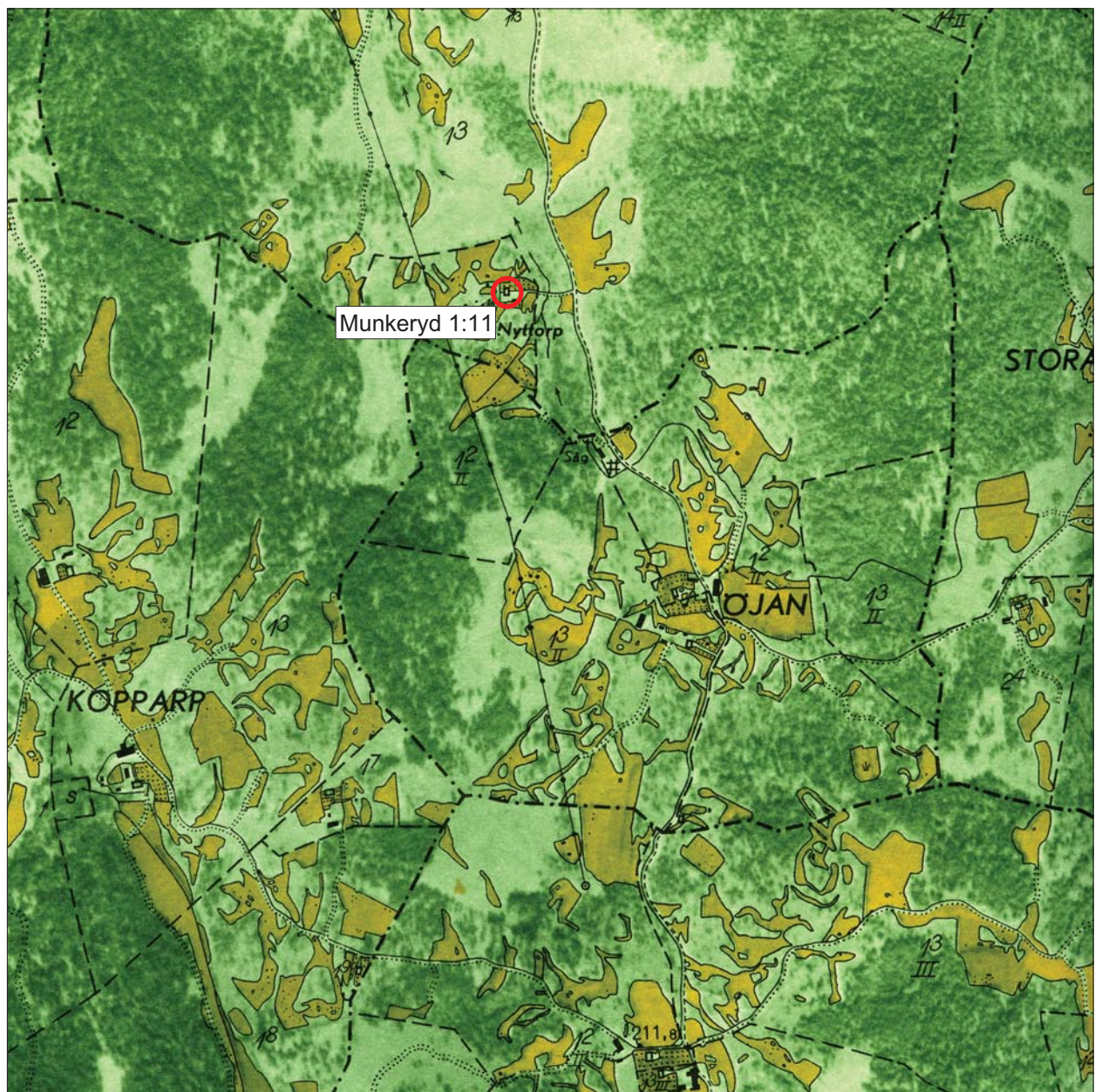
Dörrar

Slagportar, svartmålade pardörrar med panel.



Ladugård, Ödeshögs Kopparp 1:4, 1:10.

Munkeryd, Ödeshögs socken, Ödeshögs kommun



Utdrag ur Ekonomiska kartans blad 074 75 med de aktuella fastigheterna markerade.
Skala 1:10 000.



Mångårdsbyggnad, "Nyttorp", Munkeryd 1:11.

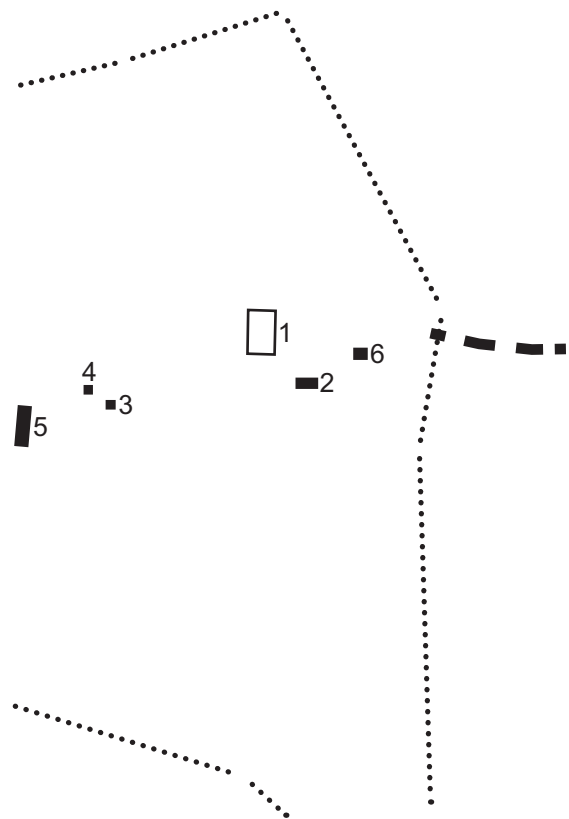
Fastighet Munkeryd "Nyttorp" 1:11

Miljöbeskrivning

Nyttorp är en torpmiljö med åkrar och odlingsrösen. Från en större grusväg som går mellan Vida Vättern och söderut går en smal grusad infart till huset. Trädgård med rabatter, fruktträd och syrenbuskar. Runt huset finns ett lattstaket med en grind.

Kulturhistorisk värdering

I - Tillmäts särskilt kulturhistoriskt värde. Trots ombyggnad av bostadshuset med byte av fönster har Nyttorp bevarat sin ursprungliga prägel med välbevarad småskalig ladugård och uthus.



1. Mangårdsbyggnad

Mangårdsbyggnad i 1 1/2 våning. Enligt "Sveriges bebyggelse V" är byggnaden från mitten av 1880-talet och har restaurerats 1939.

Grund
Cement.

Stomme
Timmer.

Tak
Sadeltak belagt med rött tvåkupigt tegel.

Skorsten
Smal skorsten i tegel med krön.

Fasad
Faluröd locklistpanel med vita knutar och omfattningar.

Fönster
Vitmålade 2-lufts-fönster.

Dörrar
Blåmålad dörr med glasade rutor.

Övrigt
Tillbyggd på framsidan i två våningar även på baksidan av huset.

2. Bod

Grund
Natursten.

Stomme
Timmer.

Tak
Sadeltak täckt med trapetsplåt.

Fasad
Faluröd locklistpanel med vita knutar, på baksidan stående brädor.

Fönster
Vitmålade 2-lufts-fönster. Ett fönster är spröjsat.
Lucka med gångjärn till vinden.

Dörrar
Svartmålad masonitklädd slagport. Svartmålad karosseripanel.

3. Uthus

Grund
Cement, sten.

Stomme
Träkonstruktion.

Tak
Pulpettak täckt med korrugerad plåt, under plåten ligger stickor.

Fasad
Faluröda brädor.

Fönster
Vitmålade 2-lufts-fönster med spröjsar.

Dörrar
Svartmålade masonitklädda dörrar.

4. Svin- och hönshus

Grund
Natursten.

Stomme
Timmer.

Tak
Sadeltak belagt med rött enkupigt tegel.

Fasad
Falurött timmer med vita knutar och omfattningar.



Svin- och hönshus, "Nyttorp", Munkeryd 1:11.

Fönster

Tätt spröjsade fönster. Ett fönster är mindre och försatt.

Dörrar

Svart liggande bred panel med lövformade gångjärnsbeslag.



Ladugårdens baksida, "Nyttorp", Munkeryd 1:11.

5. Ladugård

Enligt "Sveriges bebyggelse V" är byggnaden från 1898.

Grund

Natursten.

Stomme

Timmer.

Fasad

Falurött timmer med vita knutar och omfattningar.

Tak

Sadeltak täckt med svart trapetsplåt.

Fönster

Vitmålade spröjsade fönster.

Dörrar

Svartmålad bräddörr. Portar med panel.

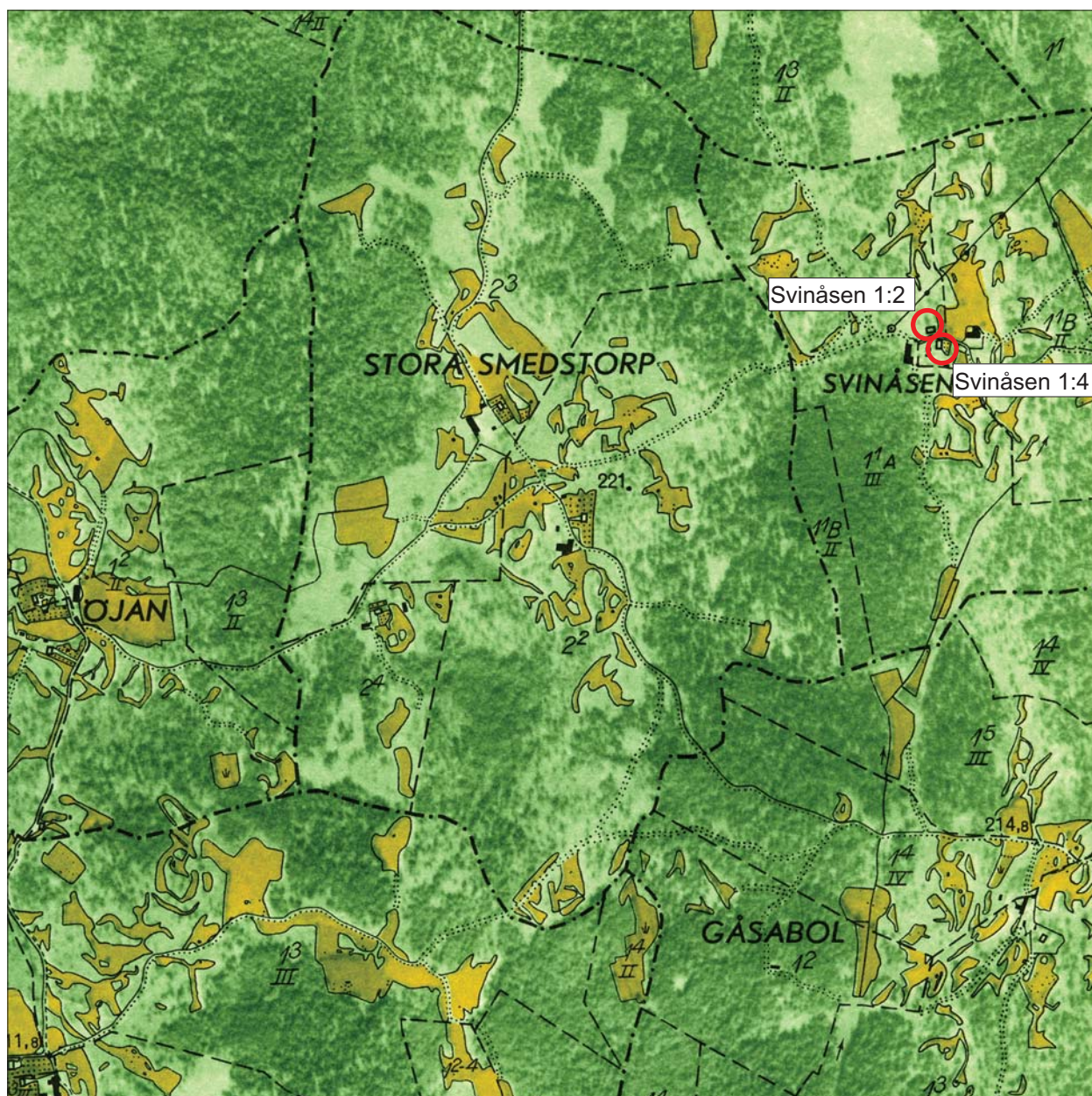
6. Jordkällare

Källare av slammat tegel med en rödmålad dörr klädd med panel.

Svinåsen, Ödeshögs socken, Ödeshögs kommun

Miljöbeskrivning

Ensamliggande gård och ett äldre bostadshus eller undantagsstuga i anslutning till gårdens byggnader. Svinåsen ligger utmed en mindre grusväg som går i västlig riktning söder om vägen från Tällekullen.



Utdrag ur Ekonomiska kartans blad 074 85 med de aktuella fastigheterna markerade.
Skala 1:10 000.



Bostadshus, Svinåsen 1:2.

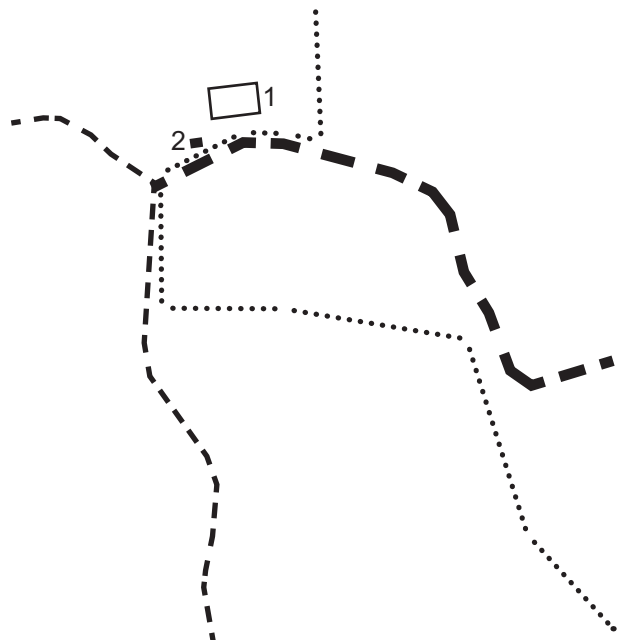
Fastighet Svinåsen 1:2

Miljöbeskrivning

Äldre bostadshus utan ekonomibyggnader som ligger på en terrasserad tomt. I vinkel ligger en parbod. Ett vitmålat spjälstaket går runt tomten.

Kulturhistorisk värdering

I - Tillmäts särskilt kulturhistoriskt värde. Trots att husen är något förändrade har bostadshuset och parboden en ursprunglig prägel som gör att byggnaderna har ett byggnadshistoriskt värde.



1. Bostadshus Byggt i 1 1/2 plan.

Grund
Natursten.

Stomme
Timmer.

Tak
Sadeltak och åstak belagt med röda betongpannor.

Skorsten
I nedre fallet.

Fasad
Faluröd locklistpanel med vita knutar och omfattningar.

Fönster
Vitmålade spröjsade 2-lufts-fönster.

Dörrar
Blåmålad pardörr med liggande panel. Blå modern dörr i tillbyggnaden.

Övrigt
Huset är tillbyggt på baksidan och på ena gaveln.
Tillbyggd ny veranda där de gamla vindskivorna är använda. Bultade följare på gaveln.

2. Bod Parbod i 1 våning.

Grund
Natursten.

Stomme
Timmer.



Parbod, Svinåsen 1:2.

Tak
Sadeltak belagt med trekupigt rött tegel.

Skorsten
Ventilationsskorsten i plåt.

Fasad
Falurött timmer med vita knutar och omfattningar.

Dörrar
Blåmålade dörrar klädda med panel och med vita omfattningar.

3. Dass

Tak
Sadeltak belagt med rött tvåkupigt tegel.

Fasad
Faluröd locklistpanel med vita omfattningar.

Fönster
Vitmålade fönster.



Mangårdsbyggnad, Svinåsen 1:4.

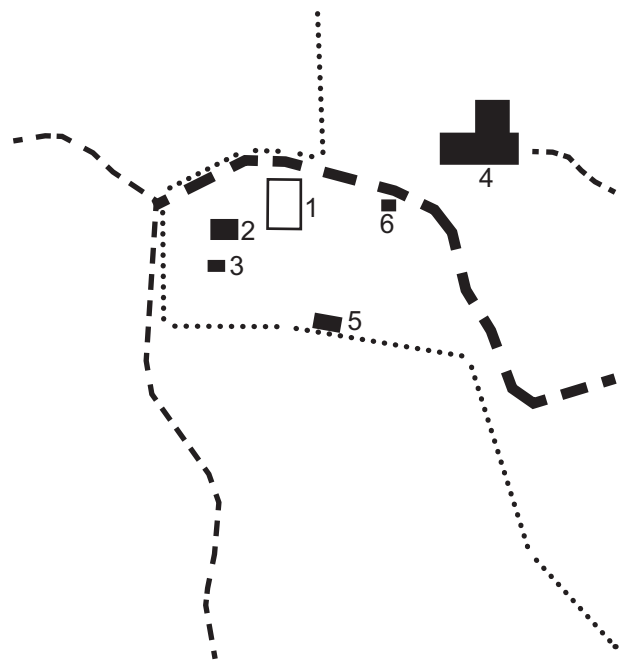
Fastighet Svinåsen 1:4

Miljöbeskrivning

Mangården ligger på en höjd där bostadshuset står på berg i dagen. Trädgården omges av syrenhäck och sötbärsträd. Fägården ligger i en sänka väster om mangården.

Kulturhistorisk värdering

I - Tillmäts särskilt kulturhistoriskt värde.
 Trots att bostadshuset har nyare fönster har det i övrigt en ursprunglig prägel. Tillsammans med de timrade uthusen och ladugården har gården ett stort miljömässigt och byggnadshistoriskt värde.



1. Mangårdsbyggnad

Byggt i 1 1/2 plan. Enligt "Sveriges bebyggelse V" är byggnaden från 1895.

Grund

Hög naturstensgrund. Spår av rosa spritputs. Grunden cementerad på västra sidan.

Stomme

Timmer.

Tak

Sadeltak belagt med rött trekupigt tegel. Åstak.

Skorsten

Två skorstenar av tegel med plåtskodda krön. Placerade i nocken.

Fasad

Faluröd locklistpanel med vita knutar och omfattningar. Lisenbrädor vid knuten.

Fönster

Gröna spröjsade 2-lufts-fönster med sex rutor. Vita omfattningar. Profilerade överstycken. Lunettfönster.

Dörrar

Pardörr med grönmålad panel. Profilerat frontonliknande fält med tandsnittsdekor. Glasat överljus.

2. Parbod

Kan vara tillbyggd. Timmer i västra gaveln. ej i väggen.

Grund

Natursten.

Stomme

Timmer.

Tak

Sadeltak belagt med rött 3-kupigt tegel. Åstak.

Fasad

Falurött liggande timmer i locklistpanel, vita knutar och omfattningar.

Dörrar

Kromoxidgröna dörrar med panel och bandgångjärn.

Övrigt

Stenhällar vid ingången.

3. Bod

Grund

Natursten.

Stomme

Timmer.

Tak

Sadeltak täckt med korrugerad plåt.

Fasad

Faluröd locklistpanel med vita knutar och omfattningar samt liggande timmer. På västra och södra sidan är fasaden klädd med bakar.

Fönster

Vitmålade med en luft.

Dörrar

Tvådelad bräddörr.

4. Ladugård

Byggt 1900 enligt "Sveriges bebyggelse V".

Grund

Natursten.

Stomme

Timmer/träkonstruktion.

Tak

Sadeltak täckt med korrugerad plåt

Fasad

Falurött timmer med vita omfattningar. Stående brädor. Lisener.



Ladugård, Svinåsen 1:4.

Fönster

Vitmålade spröjsade 2-lufts-fönster.

Dörrar

Tvådelad dörr med panel struken med stenkoltjära. Bandgångjärn. Profilerat överstycke. Slagportar målade i gullockra. Bandgångjärn.

5. Uthus/hönshus

Grund

Cement.

Stomme

Träkonstruktion.

Tak

Sadeltak täckt med korrugerad plåt.

Fasad

Frontespis. Faluröd locklistpanel med vita knutar och omfattningar.

Fönster

Vitmålade spröjsade 2-lufts-fönster med sex rutor. Ett har rundbågiga avslutningar.

Dörrar

Ockragula bräddörrar med liggande panel.

6. Uthus/vagnsbod

Grund

Natursten.

Stomme

Träkonstruktion.



Detalj av fönster typiska för Hålaveden.

Tak

Sadeltak täckt med korrugerad plåt.

Fasad

Faluröd locklistpanel. Vita knutar och omfattningar.

Fönster

Vitmålade spröjsade fönster med sex rutor.

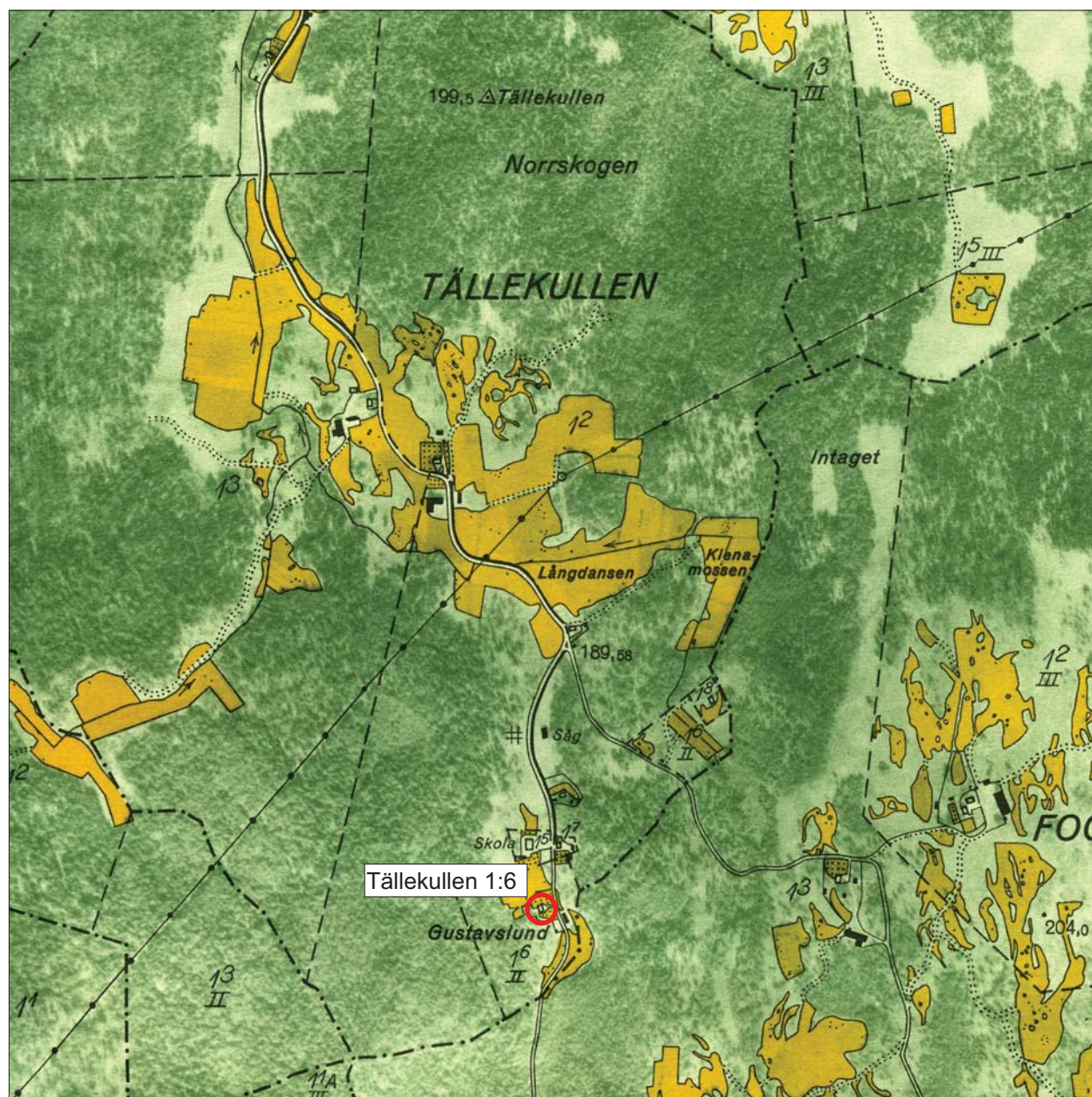
Dörrar

Faluröd slagport på gaveln försedd med bandgångjärn.

Tällekullen, Ödeshögs socken, Ödeshögs kommun

Miljöbeskrivning

Tällekullen ligger utmed den gamla Hålavedsvägen.
Tällekullen består av tre gårdar och två torp samt f d
affär och skola.



Utdrag ur Ekonomiska kartans blad 074 96 med den aktuella fastigheten markerad.
Skala 1:10 000.



Mangårdsbyggnad, Tällekullen 1:6 "Gustavslund".

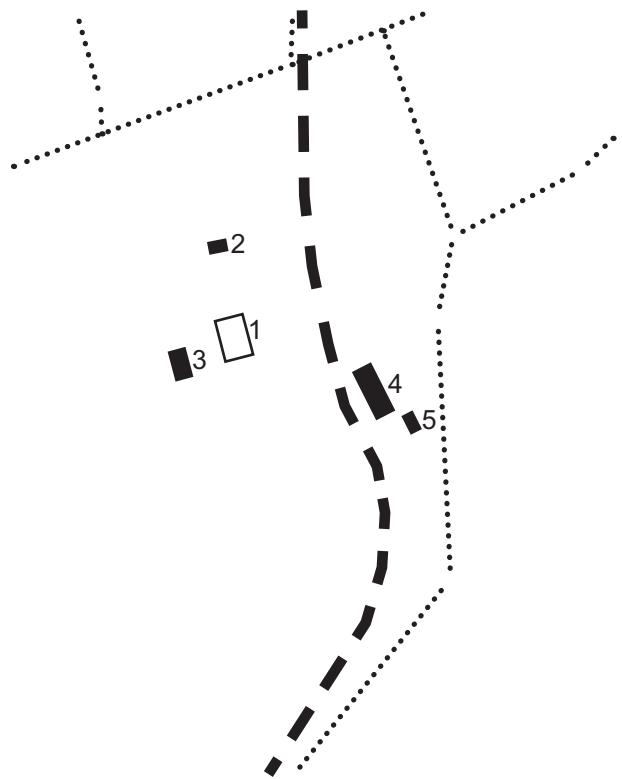
Fastighet Tällekullen 1:6 "Gustavslund"

Miljöbeskrivning

Gustavslund är en torpmiljö som ligger i byns södra del på gränsen mot Västra Haddåsen. Mangård och fägård är skilda åt av Hålavedsvägen. I mangården ligger det gamla bostadshuset som håller på att förfalla.

Kulturhistorisk värdering

II - Tillmäts ej något särskilt kulturhistoriskt värde. Trots att bostadshuset är tillbyggt och det gamla bostadshuset är förfallet har gårdsstrukturen med bevarad ladugård och avskild man- och fägård ett miljöskapande värde.



1. Mangårdsbyggnad

Tillbyggt i omgångar på baksidan.

Grund
Cement.

Stomme
Timmer.

Tak
Sadeltak belagt med rött tvåkupigt tegel. Profilerade takfotstassar.

Skorsten
Tegelskorsten placerad i nocken.

Fasad
Ljusgul locklistpanel med vita knutar och omfattningar.

Fönster
Grönmålade spröjsade och kopplade 2-lufts-fönster med sex rutor.

Dörrar
Omålad ny pardörr med fyllningar och med spröjsat överstycke.

Övrigt
Ny tillbyggd glasveranda på baksidan.

2. Flygelbyggnad

Grund
Natursten.

Stomme
Timmer.

Tak
Sadeltak belagt med rött enkupigt tegel.

Skorsten
Bortriven.

Fasad
Faluröd locklistpanel med vita knutar och omfattningar.

Fönster
Vitmålade spröjsade 2-lufts-fönster.

Dörrar
Gråsvarta pardörrar med panel.

3. Dass/förråd

Tillbyggt med ett tonårsrum och ett växthus.

Grund
Cement/natursten.

Stomme
Träkonstruktion.

Tak
Sadeltak belagt med betongpannor och 2-kupigt tegel.

Fasad
Faluröd locklistpanel/stående brädor.

Fönster
Grönmålade med gröna spröjsar samt vitmålat fönster med vita spröjsar.

Dörrar
Kromoxidgröna masonitklädda bräddörrar.

4. Ladugård

Byggt i 1 1/2 plan.

Grund
Natursten.

Stomme
Timmer.

Tak
Sadeltak belagt med korrugerad eternit.

Fasad
Falurött liggtimmer och stående brädor.

Fönster
Nytt spröjsat fönster.

Dörrar
Slagport och enkel bräddörr i falurött.

5. Jordkällare

Grund
Kallmurad i natursten.

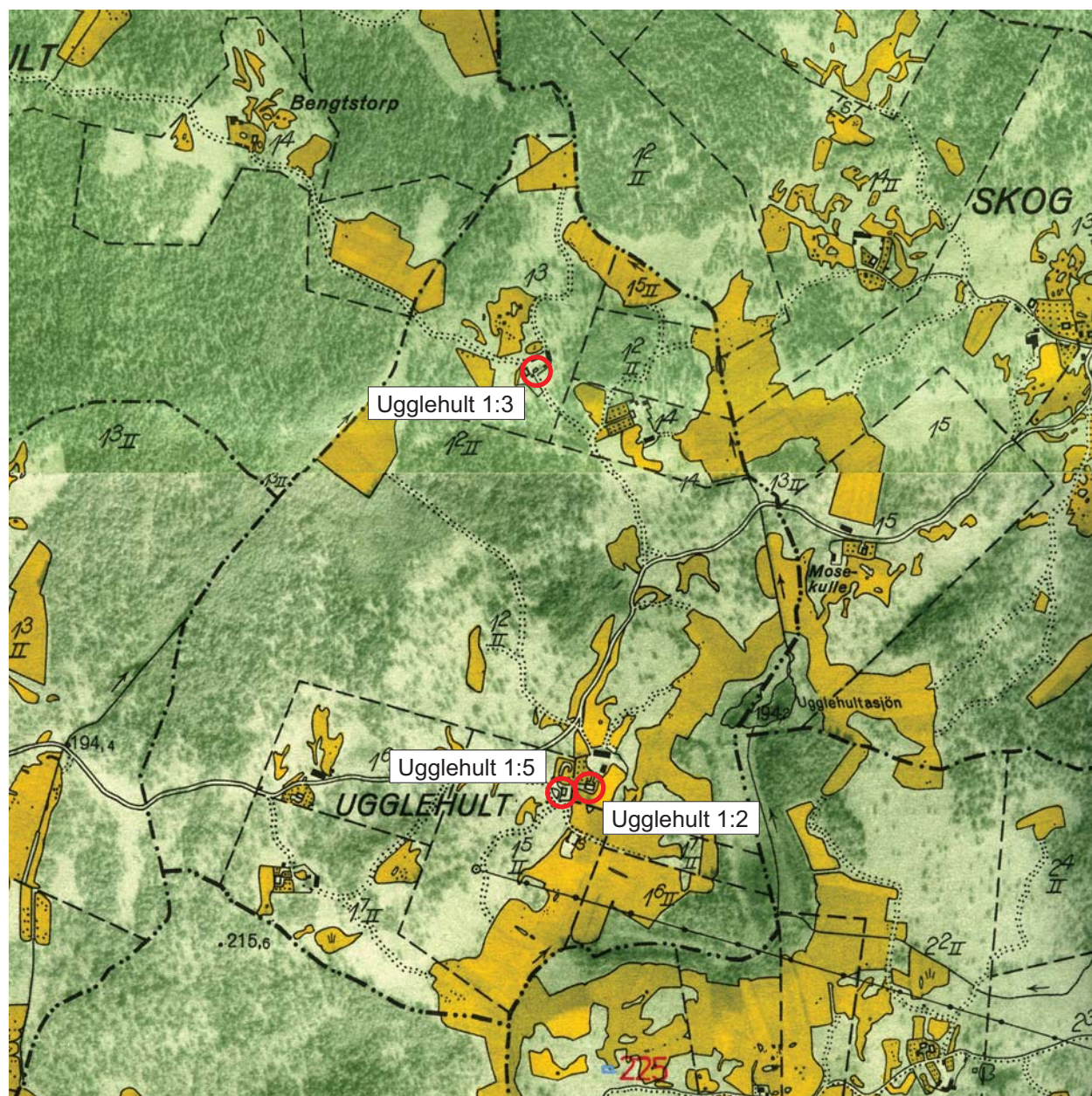
Tak
Sadeltak belagt med rött tvåkupigt tegel.

Dörrar
Ockragul bräddörr.

Ugglehult, Ödeshögs socken, Ödeshögs kommun

Miljöbeskrivning

Ugglehult ligger utmed en mindre grusväg som går i öst – västlig riktning mellan vägen söder om Tällekullen och vägen mellan Boet och Adelöv. Ugglehult består av tre gårdar och ett torp. Två gårdar ligger i den gamla bymiljön. Laga skifte förrättades 1858.



Utdrag ur Ekonomiska kartans blad 074 86 och 074 96 med de aktuella fastigheterna markerade.
Skala 1:10 000.



Mangårdsbyggnad, Ugglehult 1:2.

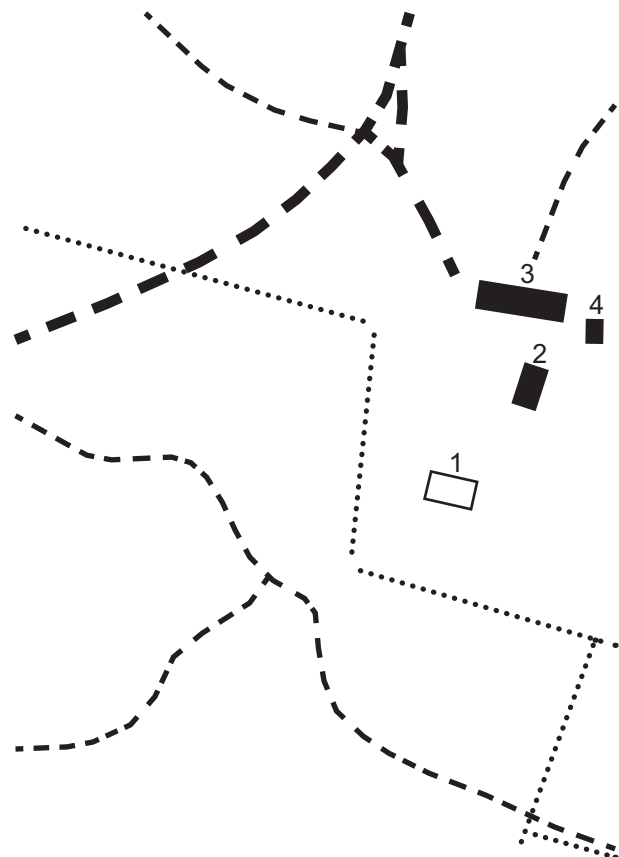
Fastighet Ugglehult 1:2

Miljöbeskrivning

Gård i äldre byläge där mangårdsbyggnaden är utmärkt på Laga skifteskartan från 1858. Trädgården består av enstaka fruktträd, syrenbuskar och en flaggstång. Avgränsning mellan man- och fägård saknas, men det har troligen funnits ett staket.

Kulturhistorisk värdering

I - Tillmäts ett särskilt kulturhistoriskt värde. Trots vissa förändringar av bostadshuset har byggnaden tillsammans med ladugården ett byggnadshistoriskt värde.



1. Mangårdsbyggnad

Byggd i 2 våningar.

Grund

Natursten med pålagd cement.

Stomme

Timmer.

Tak

Sadeltak belagt med enkupigt tegel.

Skorsten

Två tegelskorstenar, båda är placerade i nedre fallet.

Fasad

Faluröd locklistpanel med vita knutar och omfattningar.

Fönster

Grönmålade spröjsar i 2-lufts-fönster med fyra rutor och lösa innerbågar.

Dörrar

Modern dörr med glasad ruta.

Övrigt

Tillbyggd på baksida med köksingång. Ursprungligen byggd som en enkelstuga och senare tillbyggd på östra gaveln.

2. Uthus

Grund

Cement.

Stomme

Träkonstruktion.

Tak

Sadeltak täckt med röd trapetsplåt.

Fasad

Faluröda stående brädor.

Dörr

Gråmålad slagport. Bräddörr med glasruta och överljus.



Ladugård, Ugglehult 1:2.

3. Ladugård

Byggd i 1 1/2 plan. Enligt "Sveriges bebyggelse V" är den byggd 1879.

Grund

Natursten som är sprängd. Sentida brädinklädning av grunden.

Stomme

Timmer, falskt skiftesverk.

Tak

Sadeltak täckt med korrugerad plåt.

Fasad

Falurött skiftesverk. Brädor på gaveln.

Fönster

Bruna spröjsade fönster med sex rutor. Vita omfattningar.

Dörrar

Faluröda bräddörrar. Tjärade dörrar med panel.

Övrigt

Körbro. Modern skjutport i plåt.

4. Jordkällare

Grund

Huggen granit.

Dörrar

Bräddörr.



Nuvarande och äldre mangårdsbyggnader, Ugglehult 1:5.

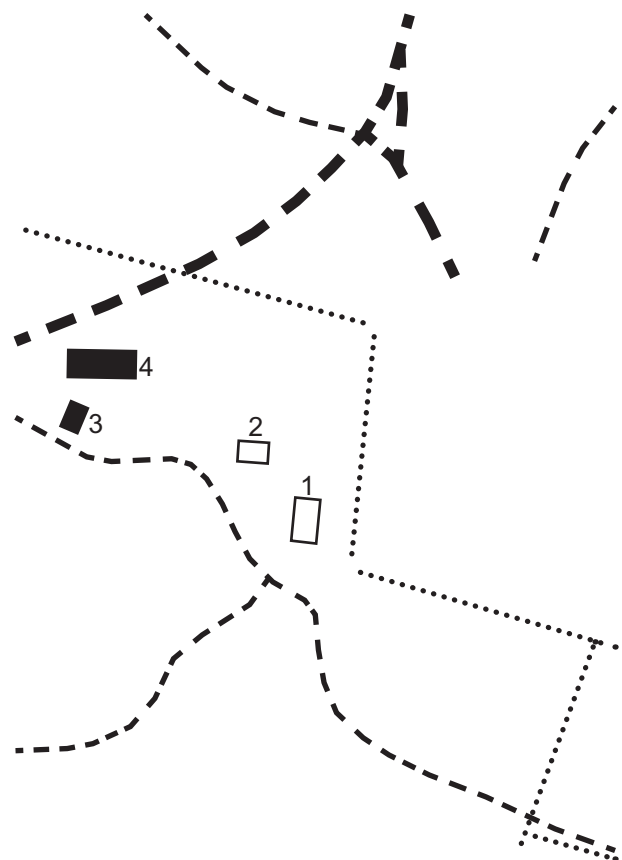
Fastighet Ugglehult 1:5

Miljöbeskrivning

Gård i ursprungligt byläge. Gården har en lösare gruppering vilket troligen beror på att fägården har flyttats till ett nytt läge i väster.

Kulturhistorisk värdering

II - Tillmäts ej något särskilt kulturhistoriskt värde. Alla byggnader är ombyggda och förändrade. Endast gamla mangårdsbyggnaden har kvar sin ursprungliga prägel och har ett byggnadshistoriskt värde.



1. Mangårdsbyggnad

Byggt i 1 1/2 våning. Enligt "Sveriges bebyggelse V" är byggnaden från omkring 1895 och 1944 byggdes huset om och moderniserades.

Grund
Cement.

Stomme
Träkonstruktion?

Tak
Sadeltak belagt med rött tvåkupigt tegel.

Skorsten
Skorsten av tegel placerad inock.

Fasad
Grå eternitplattor vita knutar med omfattningar.

Fönster
Vitmålad 2-lufts-fönster.

Dörrar
Grönmålad dörr med glasad ruta.

2. Bostadshus, f d mangårdsbyggnad

Byggt i 1 1/2 plan. Enligt "Sveriges bebyggelse V" byggt omkring 1850.

Stomme
Timmer.

Tak
Sadeltak belagt med rött tvåkupigt tegel.

Skorsten
Skorsten av tegel med profilerat krön. Placerad inock.

Fasad
Faluröd locklistpanel med vita knutar.

Fönster
Vitmålad spröjsade 2-lufts-fönster med sex rutor.

Dörrar
Gulmålad masonitinklädd pardörr.

Övrigt
Tillbyggt med farstuingång.



Äldre mangårdsbyggnad, Ugglehult 1:5.

3. Uthus och vedbod

Byggt 1974. Husen är ihopbyggda.

Grund
Cement.

Stomme
Trä/cement.

Tak
Sadeltak täckt med trapetsplåt.

Fasad
Faluröd med stående brädor i cementsten.

4. Ladugård

Byggt i 1 1/2 plan. Enligt "Sveriges bebyggelse V" byggt omkring 1918.

Grund
Cement.

Stomme
Cement/trä.



Garage och ladugård, Ugglehult 1:5.

Tak

Sadeltak täckt med korrugerad plåt.

Fasad

Vit cement. Faluröda stående brädor, vita knutar och omfattningar.

Fönster

Moderna vita fönster.

Dörrar

Svarta stenkolstjärade dörrar. Slagportar av brädor.
Faluröd slagport.

5. Garage

Fasad

Tegel.



Bostadshus, Ugglehult 1:3.

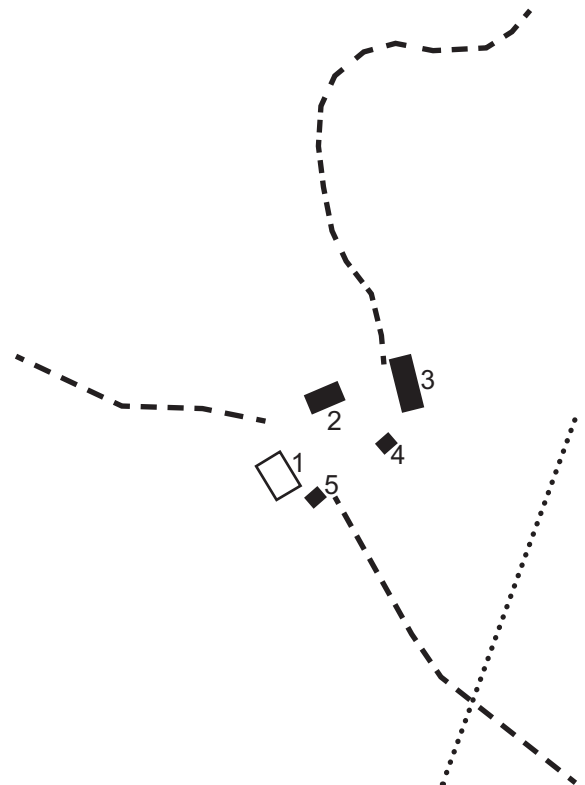
Fastighet Ugglehult 1:3

Miljöbeskrivning

Torpmiljö omgiven av ett igenvuxet odlingslandskap. Torpet är beläget vid slutet av en smal grusväg norr om byn. I trädgården finns syrenbuskar, fruktträd och lönnar. Torpet är etablerat på sin nuvarande plats efter laga skifte 1857.

Kulturhistorisk värdering

I - Tillmäts särskilt kulturhistoriskt värde. Trots behov av underhåll utgör torpet en helgjuten miljö med välbevarad bebyggelse från tiden efter laga skifte som både har ett socialhistoriskt och ett byggnadshistoriskt värde.



1. Bostadshus

Byggt i 1 1/2 plan.

Grund

Natursten med cement över.

Stomme

Timmer.

Tak

Sadeltak täckt med svart trapetsplåt.

Skorsten

Modern tegelskorsten placerad i nocken.

Fasad

Gammal falurödmålad locklistpanel med vita knutar och omfattningar. Panelen är avslutad med rundad list.

Fönster

Nya spröjsade 2-lufts-fönster med sex rutor. Lunett-fönster i gavelröste. På vindsvåningen finns gamla spröjsade 2-lufts-fönster med sex rutor.

Dörrar

Modern.

Övrigt

Kort gesims.

2. Bod

Grund

Natursten.

Stomme

Träkonstruktion.

Tak

Sadeltak täckt med korrugerad plåt.

Fasad

Falurött timmer och stående brädor.

Fönster

Vitmålade spröjsade 2-lufts-fönster med sex rutor.

Dörrar

Brunmålade bräddörrar med panel



Ladugård, Ugglehult 1:3.

3. Ladugård

Grund

Natursten, stoppsten.

Stomme

Timmer.

Tak

Sadeltak täckt med röd trapetsplåt.

Fasad

Falurött timmer.

Fönster

Vitmålade spröjsade 2-lufts-fönster med sex rutor.

Dörrar

Slagport, brunmålade bräddörr med panel.

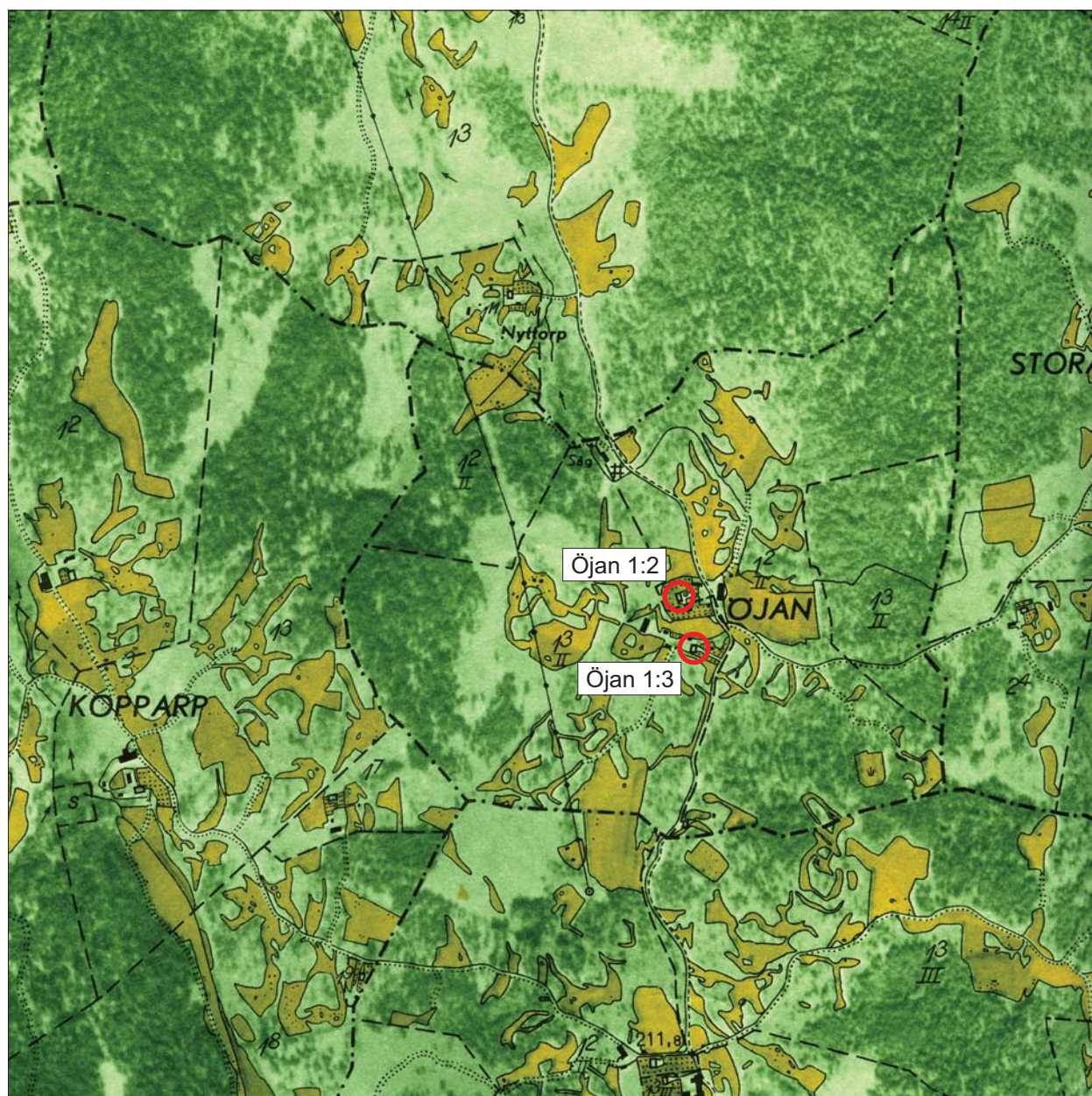
4. Rester av timmerstomme från ett uthus

5. Infallen jordkällare av sten

Öjan, Ödeshögs socken, Ödeshögs kommun

Miljöbeskrivning

Två gårdar i samlad bymiljö utmed väg i södra delen av socknen. Gårdarna ligger som en utglesad radby med åkrar mellan gårdarna. När storskifte genomfördes 1806 fanns två gårdar. Då beskrivs gårdarna vara tätt bebyggda med gamla hus så att tomterna blev utvidgade och delade.



Utdrag ur Ekonomiska kartans blad 074 75 med de aktuella fastigheterna markerade.
Skala 1:10 000.



Mangårdsbyggnad, Öjan 1:2.

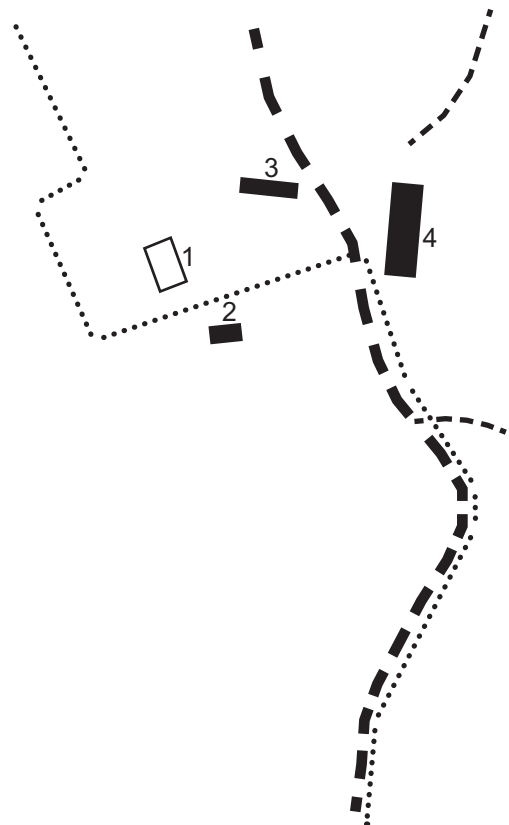
Fastighet Öjan 1:2

Miljöbeskrivning

Gård i ursprungligt byläge. Grusvägen går rakt genom gården. På gårdsplanen finns buskar, rabatter och fruktträd. Mangårdsbyggnaden var bebodd fram till 1959. Bostadshusets yttre överensstämmer med bild i "Sveriges bebyggelse V". Man- och fågård är åtskilda av vägen. Trädgård med fruktträd och buskar.

Kulturhistorisk värdering

I - Tillmäts särskilt kulturhistoriskt värde. Trots att bostadshuset har genomgått vissa förändringar så har det bevarat mycket av sin ursprungliga karaktär. Gårdsstrukturen med drängstuga och ladugård har ett särskilt miljöskapande värde.



1. Mangårdsbyggnad

Enligt "Sveriges bebyggelse V" är byggnaden från omkring 1880. Restaurerad 1935.

Grund
Natursten.

Stomme
Timmer.

Tak
Sadeltak belagt med rött tvåkupigt tegel.

Skorsten
Av tegel med plåtkrön, placerad mitt i nocken.

Fasad
Faluröd locklistpanel, vita knutar och omfattningar.
Äldre panel. Panelen har rundad avslutning vid takfoten.

Fönster
Vitmålade 2-lufts-fönster i bottenvåningen samt ett 3-lufts-fönster på gaveln. Mindre 2-lufts-fönster med spröjsar i övervåningen.

Dörrar
Turkos målad pardörr med fyllningar och glasade rutor.

Övrigt
Vitmålad (plastfärg) lövsågad öppen veranda. Tillbyggd. Trapetsplåt på taket.

2. Bostadsflygel/drängstuga Enkelstuga.

Grund
Cement.

Stomme
Träkonstruktion.

Tak
Sadeltak belagt med rött tvåkupigt tegel.

Skorsten
Tegel, placerad i nocken till vänster.

Fasad
Faluröd locklistpanel med rundad list. Vita knutar och omfattningar.



Bostadshus/drängstuga, Öjan 1:2.

Fönster
Moderna spröjsade fönster samt glasade spröjsade rutor i vindsvåningen.

Dörrar
Modern brunmålad glasad dörr.

Övrigt
Modern vitmålad öppen veranda. Källarbod med ingång via ena gaveln.

3. Uthus/Svinhus

Grund
Cement/natursten.

Stomme
Träkonstruktion.

Tak
Sadeltak täckt med korrugerad plåt.



Uthus/svinhus, Öjan 1:2.

Fasad
Faluröd stående panel.

Fönster
Vitmålade spröjsade fönster.

Dörrar
Turkosa bräddörrar, fyra stycken. En stor slagport på gaveln.

4. Ladugård
Byggd 1907.

Grund
Cement/natursten.

Stomme
Timmer/träkonstruktion/cement.

Tak
Sadeltak belagt med eternit.

Fasad
Falurött timmer med stående bräddor i skullen. Vita omfattningar, sågtandade avslut. Cementgjutet i fähuset.

Fönster
Moderna spröjsade pivåhängda fönster.

Dörrar
Brunmålad slagport till skullen. Brun dörr med panel till ladugården.

Övrigt
Stensatt körbro.



Garage, mangårdsbyggnad och bod, Öjan 1:3.

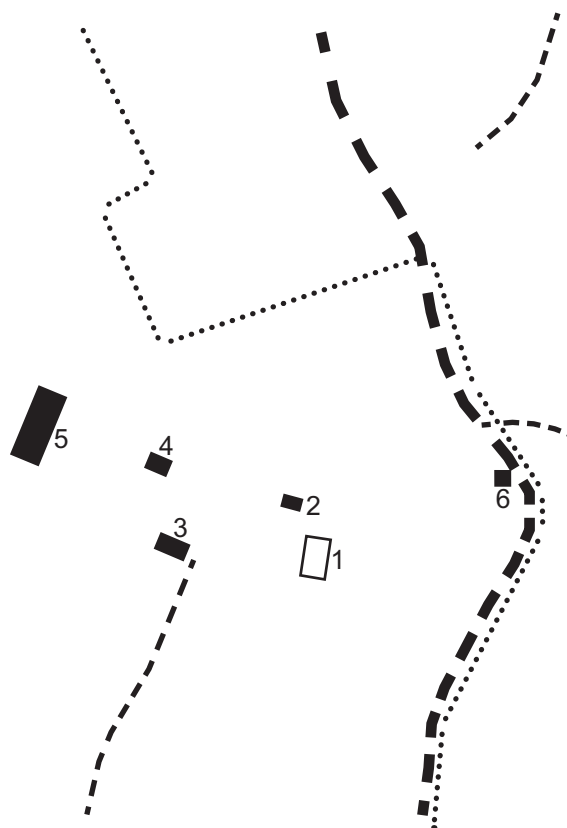
Fastighet Öjan 1:3

Miljöbeskrivning

Trädgården omgärdas av ett spjälstaket. Ett potatisland ligger mellan de båda gårdarna. Bostadshuset är ombyggt.

Kulturhistorisk värdering

II - Tillmäts ej särskilt kulturhistoriskt värde.



1. Mangårdsbyggnad.

Huset finns avbildat i "Sveriges bebyggelse V" och uppges vara byggt omkring 1880.

Grund
Cement.

Stomme
Timmer.

Tak
Sadeltak med tvåkupigt tegel.

Skorsten
Tegel.

Fasad
Grå eternit.

Fönster
Rödmålade 2-lufts-fönster.

Dörrar
Modern dörr.

Övrigt
Tillbyggt.

2. Pannrum f d bod

Grund
Cement.

Stomme
Timmer.

Tak
Belagt med betongplattor.

Skorsten
Plåt.

Fasad
Ny röd locklistpanel.

Fönster
Moderna.

Dörrar
Moderna.

3. Garage

Byggnaden är flyttad till gården från Staffanstorp, var tidigare boningshus. Från 1910.

Grund
Cement.

Stomme
Timmer.

Tak
Sadeltak täckt med trapetsplåt.

Skorsten
Av tegel placerad i taknocken.

Fasad
Faluröd locklistpanel.

Fönster
Vitmålade 2-lufts-fönster med spröjsar.

Dörrar
Pardörr, gråmålad med liggande panel.

4. Vedbod/hönshus

Grund
Natursten/cement.

Stomme
Träkonstruktion.

Tak
Sadeltak belagt med korrugerad eternit.

5. Ladugård

Ombyggd.

Grund
Natursten.

Stomme
Timmer.

Fasad
Falurött.

Dörrar
Stora skjutportar i plåt.

6. Garage

Garaget är beläget mellan de båda husen.

Grund
Cement.

Stomme
Träkonstruktion.

Tak
Sadeltak belagt med 3-kupigt tegel.

Fasad
Faluröda brädor med vita knutar.

Referenser

Tryckta källor

Johansson L. 2002. *Hålaveden, kulturhistorisk bebyggelseinventering*. Rapport 14:2002. Östergötlands länsmuseum

Johansson L. 2002. *Hålaveden, kulturhistorisk bebyggelseinventering*. Rapport 79:2002. Östergötlands länsmuseum

Natur Kultur: *Miljöer i Östergötland: Naturvårdsplan och kulturminnesprogram*, Länsstyrelsen i Östergötlands län, Linköping 1983

Nilsson P. 1999. *Hålaveden del 1*. Rapport UV Öst 1999:6

Nilsson P. 1999. *Hålaveden del 2*. Rapport UV Öst 1999:38

Nilsson P. 2000. *Hålaveden del 3*. Rapport UV Öst 2000:52

Ridderstad A. *Östergötland del 1-3*. Stockholm 1914-1920

Sveriges bebyggelse: Landsbygden, Östergötlands län del V, Uddevalla 1948

Svenska gods och gårdar del XIX, Sydvästra Östergötland, Uddevalla 1940

”Holkaberg-Sjöberga-målet för LÖ:s ”gästgiveriresa”, L.T. 1983.10.14

Otryckta källor

Nedanstående källor finns hos Länsstyrelsen i Östergötland.

Ragnhild Fernholm, sammanställning av arkivmaterial och kartanalys, Ödeshögs socken 40-Stavreberg

Studiecirkelmaterial, Stavreberg, Yngve Karlsson

Anna Blomqvist (Isaksson)/Carin Claréus, Hans Liman, Sammanställning av arkivmaterial och kartanalys över hålavedsbygden, Nr 157 L:a Morlejan

Arkiv

Lantmäteriet, Linköping (äldre kartmaterial)

Topografiska arkivet, Östergötlands länsmuseum