

Rapport 2007:104

Arkeologisk förundersökning/antikvarisk kontroll

En lekplats i Ljungsbro

Kohagsvägen
Vreta Kloster socken
Linköpings kommun
Östergötlands län

Mats Magnusson

En lekplats i Ljungsbro

Innehåll

Sammanfattning	2
Inledning	4
Områdesbeskrivning.	4
Syfte	4
Metod och dokumentation	4
Resultat och tolkning	4
Referenser	4
Tekniska uppgifter.	6

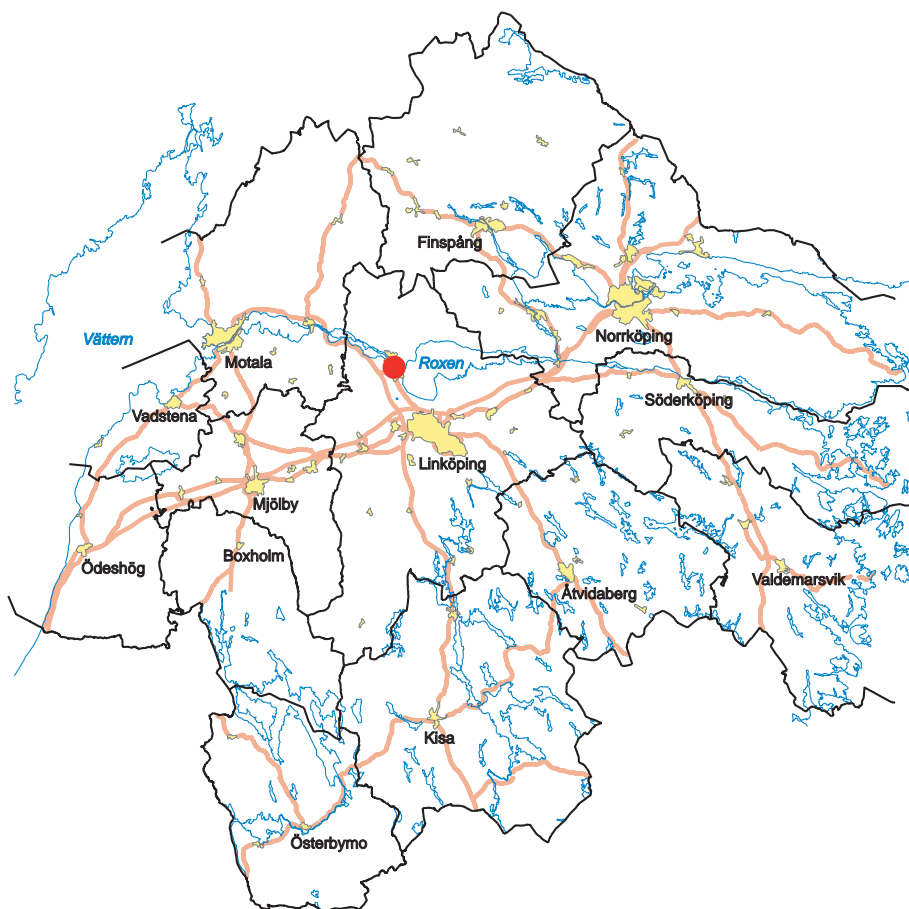
Ö S T E R G Ö T L A N D S L Ä N S M U S E U M
A V D E L N I N G E N F Ö R A R K E O L O G I

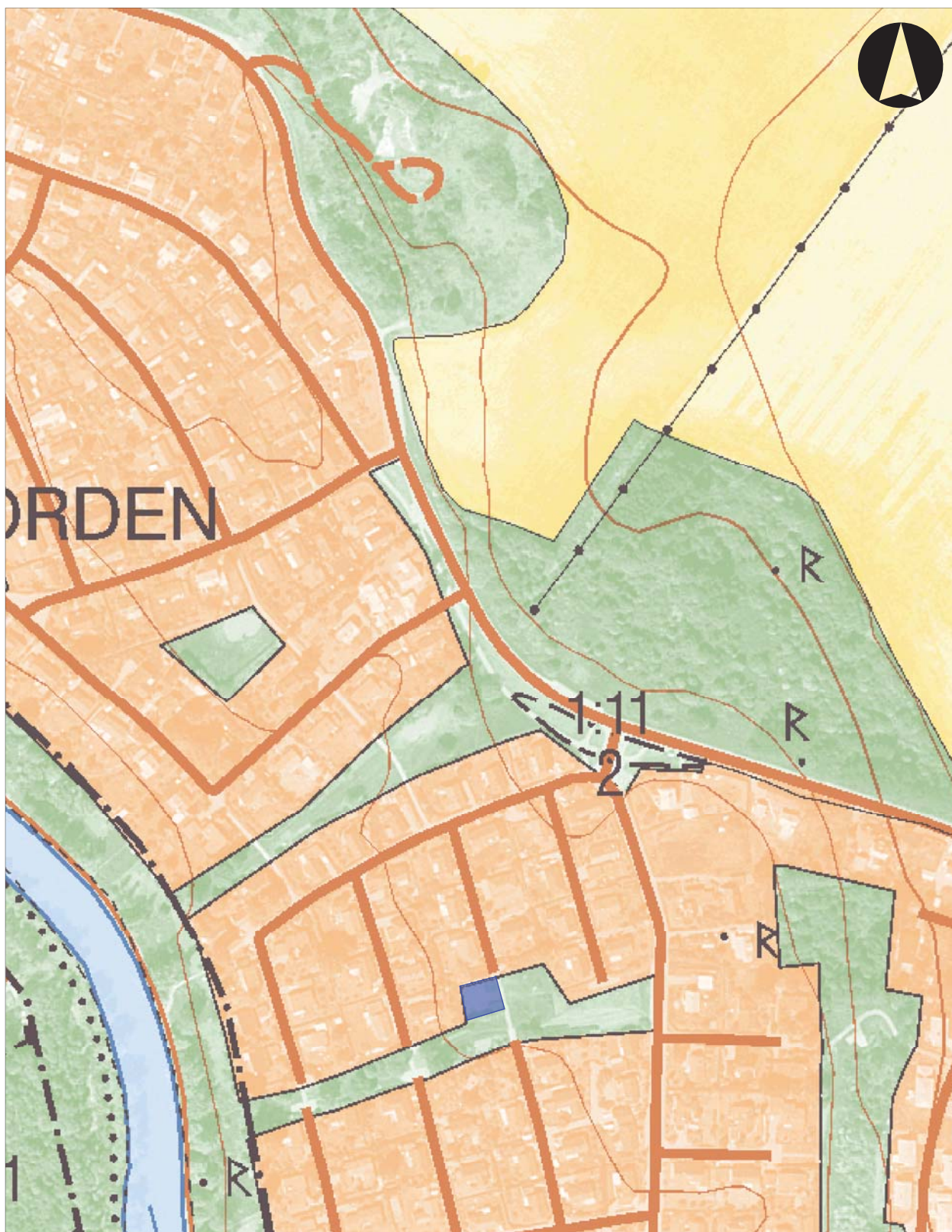
Box 232 • 581 02 Linköping • Tel 013 - 23 03 00 • Fax 013 - 12 90 70
info@ostergotlandslansmuseum.se • www.ostergotlandslansmuseum.se

Sammanfattning

Östergötlands länsmuseum utförde under september 2007 en arkeologisk förundersökning i form av antikvarisk kontroll inför planerad ombyggnad av lekplats i Ljungsbro, Vreta kloster socken, Linköpings kommun, Östergötlands län. Arbetet utfördes på uppdrag av Linköpings kommun. Vid den antikvariska kontrollen framkom inget av arkeologiskt intresse.

Mats Magnusson
antikvarie





Figur 2. Utdrag ur digitala Fastighetskartan med undersökningsområdet markerat (blått). Skala 1:10 000.

Inledning

Under september 2007 utförde Östergötlands länsmuseum en arkeologisk förundersökning i form av antikvarisk kontroll. Förundersökningen föranleddes av planerad ombyggnad av lekplats i Ljungsbro, Vreta kloster socken. Arbetet gällde anläggandet av nya lekställningar och sanddytor.

Den arkeologiska förundersökningen utfördes efter beslut från Länsstyrelsen i Östergötlands län. Uppdragsgivare var Linköpings kommun som även svarade för de arkeologiska kostnaderna. Ansvarig för undersökningen och för utformningen av rapporten var undertecknad. Sammanlagt omfattade den antikvariska kontrollen 2,5 timmars fältarbete.

Områdesbeskrivning

Undersökningsområdet är beläget på mellan 55 och 70 m ö h. Motala ström löper ca 400 m åt nordost och avståndet till Roxen är ca 1 km i östlig riktning. I söder ansluter undersökningsområdet till ett omfattande fornlämningsstråk som löper från Roxen i öst och ca 5 km västerut. De registrerade fornlämningarna utgörs av gravfält, gravar, stensträngar, skärvstenshögar och skålgropsförekomster (t ex RAÄ 46, 47, 48, 165, 168 m fl). Lämningarnas dateringar sträcker sig från bronsålder till järnålder.

Vidare finns flera flatmarksgravfält kända i närheten. Dessa saknar helt markering ovan mark. 1980 undersöktes ett tidigare okänt boplatsoområde med gravar (RAÄ 192) i samband med ett vägbygge invid Blåsvädret, ca 150 m sydväst om utredningsområdet. Vid undersökningen påträffades spåren efter minst ett långhus och flera omarkerade brandgravar. Inga lämningar var synliga ovan mark före undersökningen. (Nilsson 2001)

Vid en förundersökning och utredning, som UV Öst utförde inom tre mindre områden öster om undersökningsområdet, framkom en härd och skålgropsförekomsten RAÄ 200 (Kaliff 1998).

Syfte

Syftet med förundersökningen, som genomfördes i form av en antikvarisk kontroll i samband med ombyggnaden, var att se till att fast fornlämning inte kom till skada genom de planerade arbetena.

Fornlämningar som framkom skulle dokumenteras avseende karaktär och omfattning samt om möjligt dateras. Förundersökningens resultat skulle kunna ligga till grund för länsstyrelsens fortsatta beslut i ärendet.

Metod och dokumentation

Sökschaktsgrävning genomfördes, i samband med ombyggnaden, där de planerade ingreppen skulle bli som störst. Ett 14 m långt sökschakt, som var 1,2 m brett och 0,7 m djupt, drogs genom lekparken. Dokumentationsmaterialet förvaras på Östergötlands länsmuseum.

Resultat och tolkning

Schaktet bestod av ett ca 0,4 m tjockt sandlager och därunder kom ett lager bestående av stenar och lera. Nedgrävt i lerlagret, direkt under sanden i den östra delen av schaktet, kom ett recent dräneringsrör i plast. Inget av arkeologiskt intresse framkom. Östergötlands länsmuseum anser att tänkta exploateringar kan genomföras som planerat.

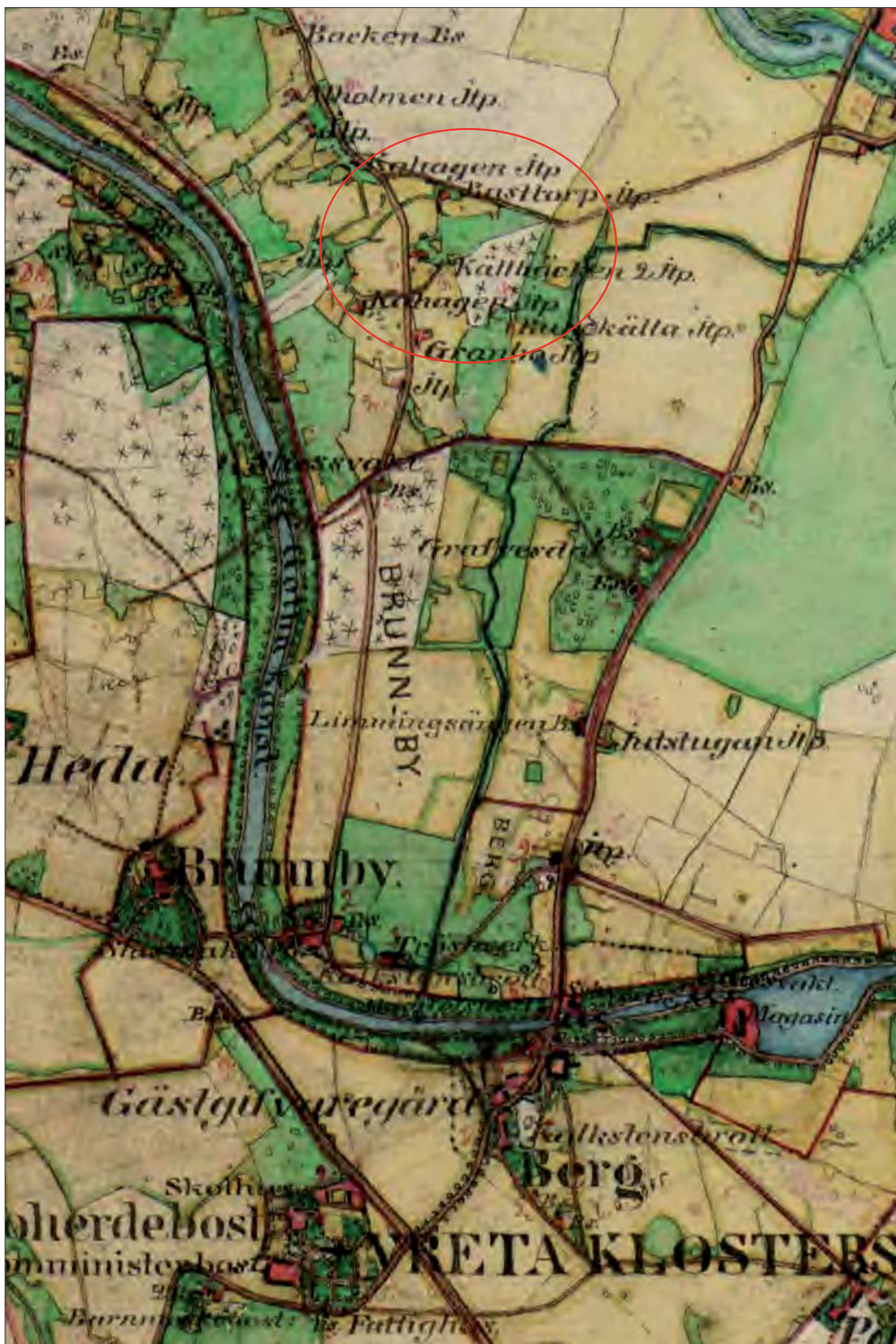
Referenser

Formminnesregistret för Vreta kloster socken

Kaliff A. 1998. *Fastigheterna Kungsbro 1:750 m fl.* Rapport UV Linköping 1998:28.

Lantmäteristyrelsens kartarkiv, LMS, akt J112-55-23. Häradsekonomiska kartan 1868-77, Roxen.

Nilsson P. 2001. *Fornlämningar vid Ljungsbro samhälle.* Rapport UV Öst 2001:17.



Figur 3. Utdrag ur Häradsekonomiska kartan 1868-77 med undersökningsområdet markerat.

Tekniska uppgifter

Område	Ljungsbro
Socken	Vreta kloster
Kommun	Linköping
Län och landskap	Östergötland
Ekonomiska kartans blad	085 76 (8F 7g Ljungsbro)
Koordinater	X 6486200, Y 1483320
Koordinatsystem	RT90 2,5 gon V
Höjdsystem	Rikets
Typ av undersökning	Arkeologisk förundersökning, antikvarisk kontroll
Länsstyrelsens dnr	431-16331-07
Länsstyrelsens handläggare	Carin Claréus
Länsstyrelsens beslut	2007-09-24
ÖLM dnr	460/07
ÖLM projektnr	530698
Uppdragsgivare	Linköpings kommun
Kostnadsansvarig	Linköpings kommun
Projektledare	Mats Magnusson
Rapportarbete	Mats Magnusson
Fältarbetstid	2007-09-26
Fynd	Nej
Foto	Nej
Analyser	Nej
Grafik	-
Renritning	-
Grafisk form	Johan Levin
Dokumentationsmaterialet förvaras på Östergötlands länsmuseum.	
Ur allmänt kartmaterial	© Lantmäteriverket dnr 507-99-499
ISSN 1403-9273	Rapport 2007:104 © Östergötlands länsmuseum



Östergötlands länsmuseum utförde under september 2007 en arkeologisk förundersökning i form av antikvarisk kontroll inför planerad ombyggnad av lekplats i Ljungsbro, Vreta kloster socken, Linköpings kommun, Östergötlands län. Vid den antikvariska kontrollen framkom inget av arkeologiskt intresse.