

Rapport 2008:63

Arkeologisk utredning etapp 1

Vändplatser i Vimanshäll

Vimanshäll 1:1
Linköping stad och kommun
Östergötlands län

Fredrik Samuelsson

Vändplatser i Vimanshäll

Innehåll

| | |
|-----------------------------------|---|
| Sammanfattning | 2 |
| Inledning | 4 |
| Områdesbeskrivning. | 4 |
| Syfte | 4 |
| Metod och dokumentation | 4 |
| Resultat och tolkning | 4 |
| Referenser | 4 |
| Tekniska uppgifter. | 6 |

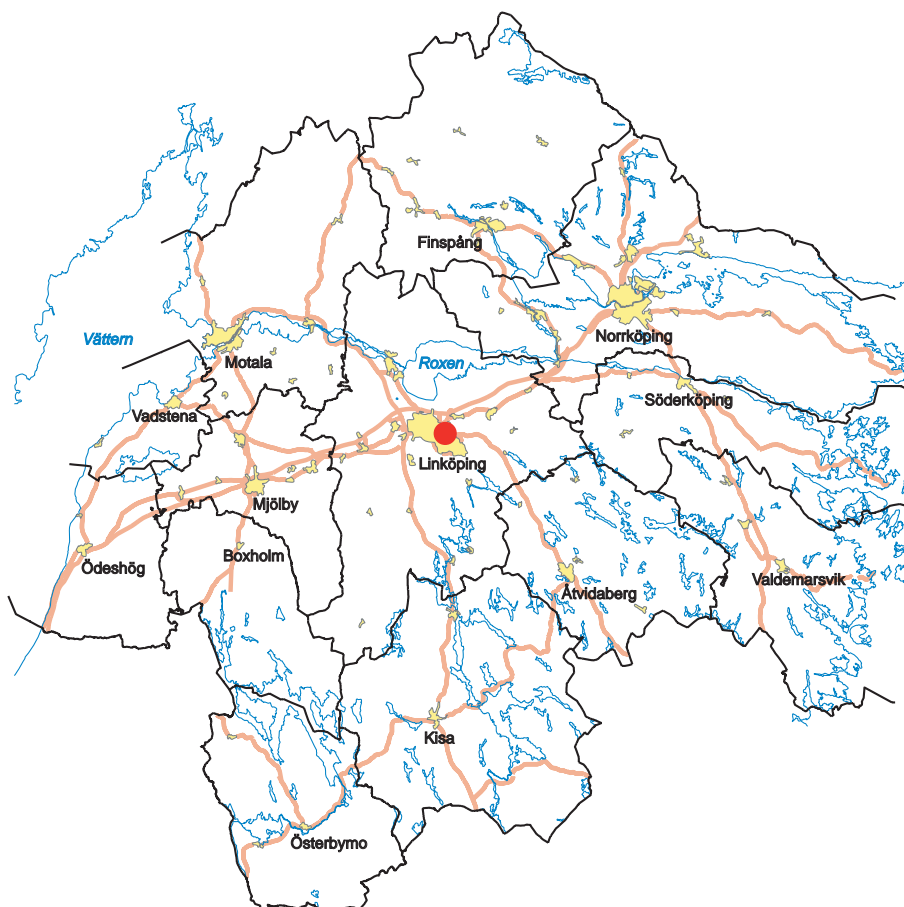
Ö S T E R G Ö T L A N D S L Ä N S M U S E U M
A V D E L N I N G E N F Ö R A R K E O L O G I

Box 232 • 581 02 Linköping • Tel 013 - 23 03 00 • Fax 013 - 12 90 70
info@ostergotlandslansmuseum.se • www.ostergotlandslansmuseum.se

Sammanfattning

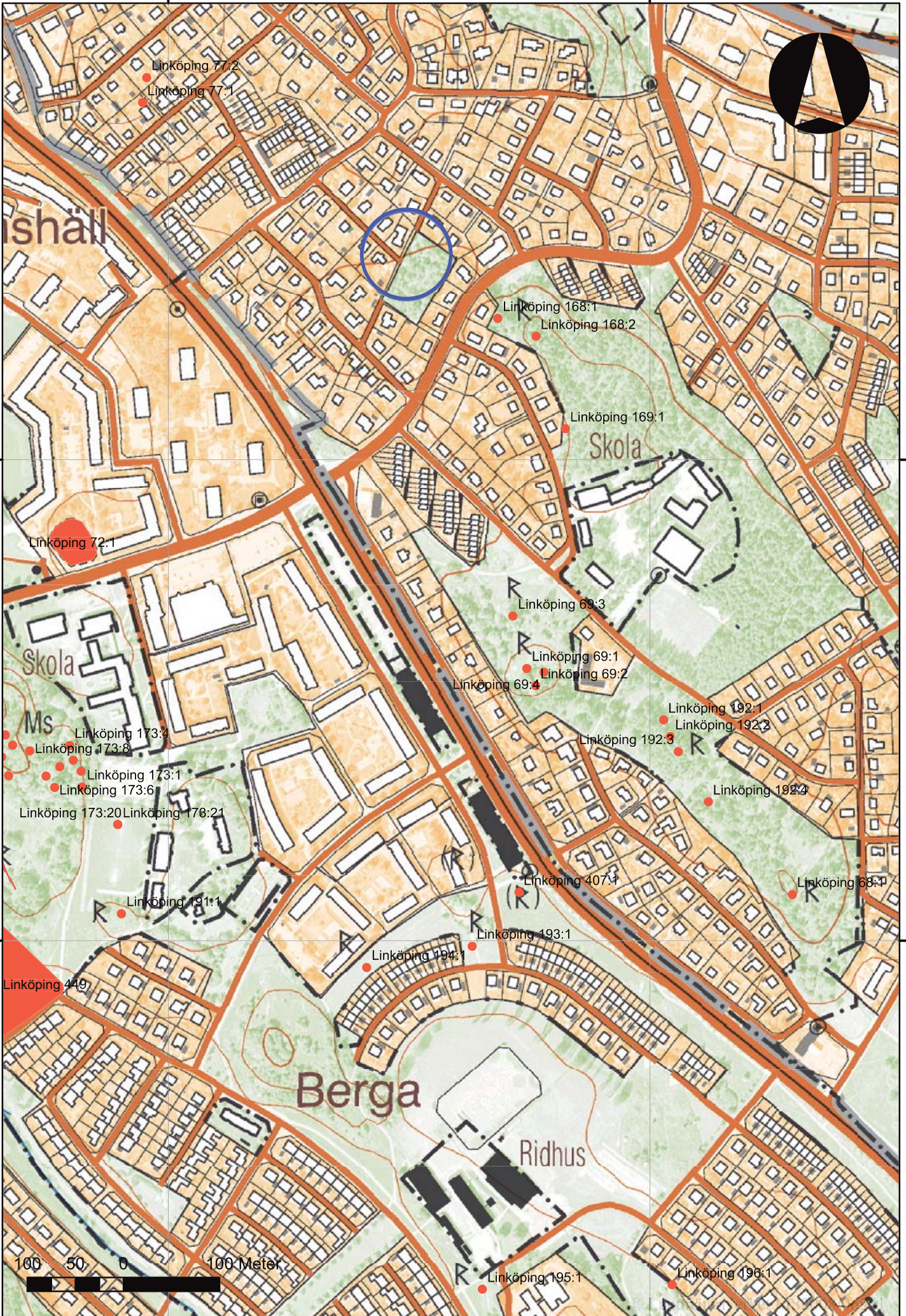
I december 2007 utförde Östergötlands länsmuseum en arkeologisk utredning etapp 1 inför schaktning för två nya vändplatser inom fastigheten Vimanshäll 1:1, Linköping stad. Arbetet utfördes på uppdrag av Linköpings kommun. Vid utredningen observerades ingenting av arkeologiskt intresse.

Fredrik Samuelsson
antikvarie



1490500

1491000



1490500

1491000

6474500

6474500

6474000

6474000

100 50 0 100 Meter

Inledning

Östergötlands länsmuseum utförde i december 2007 en arkeologisk utredning etapp 1 inför schaktning för två nya vändplatser inom fastigheten Vimanshäll 1:1, Linköping stad. Utredningen utfördes efter beslut från Länsstyrelsen i Östergötlands län.

Uppdragsgivare var Linköpings kommun vilka även svarade för de arkeologiska kostnaderna. Ansvarig för utredningen samt rapportarbetet var under-tecknad.

Områdesbeskrivning

Det aktuella området utgörs idag av en tämligen tätt bebyggd stadsdel med bevarade fasta fornlämningar på impediment och grönområden. Det lokala fornlämningsbeståndet speglar i huvudsak ett idag ytterst fragmentariskt bronsålder - äldre järnålderslandskap innehållande fornlämningar i form av stensträngar, skålgropsförekomster och kvadratiska eller runda stensättningar (Svarvar 2007).

Mellan 100 och 150 m SV om de planerade vändplatserna är ett par stensättningar (RAÄ 168:1-2) belägna. Den ena är kvadratisk, 5,5 x 5,5 m stor och 0,2-0,4 m hög. Den andra är rund, 6,5 m i diam och 0,3-0,6 m hög. Ca 100 m SV om dessa stensättningar finns platsen för en borttagen stensättning (RAÄ 169).

Närheten till ovan nämnda lämningar visar att det planerade arbetsområdet kunde komma att beröra tidigare ej kända fornlämningar under nuvarande marknivå såsom gravar och/eller boplatslämningar.

Syfte

Syftet med utredningen var att fastställa huruvida fast fornlämning skulle komma att beröras av det planerade arbetet. Utredningen skulle även se på möjligheten att justera markingreppen i de fall fornlämning berördes. Utredningens resultat ska ligga till grund för länsstyrelsens fortsatta beslut i ärendet.

Metod och dokumentation

Den arkeologiska utredningen genomfördes som kart- och arkivstudier samt specialinventering i fält.

Resultat och tolkning

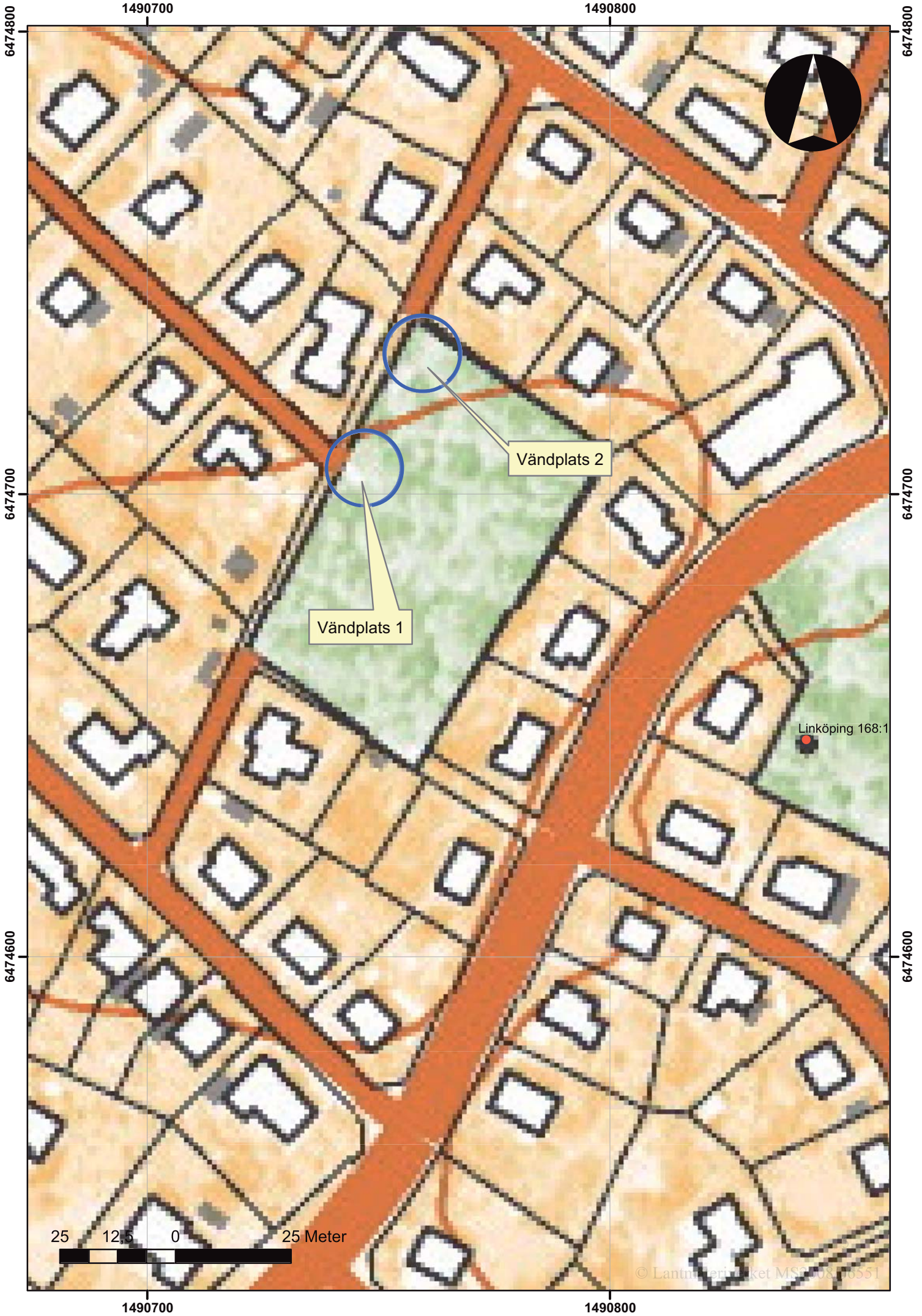
Vid kart- och arkivstudierna noterades ingenting av arkeologiskt värde. Vid specialinventeringen i fält observerades att ytorna för de planerade vändplatserna till stor del består av asfalterad cykel-/gångväg och grusad cykel-/gångväg. Ingenting av eventuellt arkeologiskt intresse kunde observeras.

Undertecknad ansåg därför att det inte var motiverat med vidare arkeologiska åtgärder i ärendet.

Referenser

Svarvar K. 2007. *Nya belysningsstolpar utefter Vistvägen och Högdalsgatan*. Arkeologisk förundersökning, Linköping stad och kommun, Östergötland. Rapport 2007:76. Östergötlands länsmuseum.

Fornminnesregistret: <http://www.fmis.raa.se/fmis/>



1490700

1490800

6474800

6474800

6474700

6474700

6474600

6474600

Vändplats 1

Vändplats 2

Linköping 168:1

25 12,5 0 25 Meter

1490700

1490800

© Lantmäteriet MS 2008 08551

Tekniska uppgifter

| | |
|--|--|
| Lokal | Vimanshäll 1:1 |
| Stad | Linköping |
| Kommun | Linköping |
| Län och landskap | Östergötland |
| Fornlämningsnummer | - |
| Ekonomiska kartans blad | 085 48 (8F 4i Blästad) |
| Koordinater | X6474706, Y1490746 & X6474732, Y1490758 |
| Koordinatsystem | RT90 2,5 gon V |
| Typ av undersökning | Arkeologisk utredning etapp 1 |
| Länsstyrelsens dnr | 431-26707-07 |
| Länsstyrelsens handläggare | Carin Claréus |
| Länsstyrelsens beslut | 2008-04-08 |
| ÖLM dnr | 615/07 |
| ÖLM projektnr | 530737 |
| Uppdragsgivare | Linköpings kommun |
| Kostnadsansvarig | Linköpings kommun |
| Projektledare | Fredrik Samuelsson |
| Rapportarbete | Fredrik Samuelsson |
| Fältarbetstid | 2007-12-19 |
| Utredningsområde | Ca 400 m ² |
| Fynd | Nej |
| Foto | Nej |
| Analyser | Nej |
| Grafik | Fredrik Samuelsson |
| Renritning | - |
| Grafisk form | Johan Levin/Lasse Norr |
| Dokumentationsmaterialet förvaras på Östergötlands länsmuseum. | |
| Ur allmänt kartmaterial | © Lantmäteriverket MS2008/06551 |
| ISSN 1403-9273 | Rapport 2008:63 © Östergötlands länsmuseum |



Östergötlands länsmuseum utförde i december 2007 en arkeologisk utredning etapp 1 inför schaktning för två nya vändplatser inom fastigheten Vimanshäll 1:1, Linköping stad, Östergötland. Arbetet utfördes på uppdrag av Linköpings kommun. Vid utredningen observerades ingenting av arkeologiskt intresse.